



somme



HISTOIRE



COMMÉMORER


SITES DE LA
PREMIÈRE
GUERRE MONDIALE


SE SOUVENIR

ÉMOTIONS



MÉMOIRE





- Sites à voir
- Le Circuit du Souvenir
- - - Véloroute de la mémoire Amiens - Arras
- Combats de 1916 :
- 1^{er} Juillet
- Mi-Novembre

Sommaire

2

Carte du Circuit du Souvenir

5

La bataille de la Somme, un espace mondial

6

Contexte historique

10

Péronne
Historial de la Grande Guerre

13

Rancourt
Chapelle du Souvenir Français

14

Longueval
Musée & mémorial sud-africains

17

Longueval
Mémorial néo-zélandais et terre-neuvien

18

Pozières

20

Thiepval
Mémorial

24

Thiepval
Tour d'Ulster

26

Beaumont-Hamel
Mémorial terre-neuvien

29

La Boisselle
Lochnagar Crater

30

Albert
Musée Somme 1916

33

Froissy
P'tit train de la Haute-Somme

34

Cantigny
Mémoriaux américains
Mametz dragon gallois

36

Villers-Bretonneux
Mémorial
Musée franco-australien
Centre Sir John Monash

40

Le Hamel
Mémorial Australien
Circuit Mémoire en Perspectives

42

Amiens

43

Querrieu, le Château
Bertangles,
le Château

44

Naours,
la cité souterraine
Vignacourt, centre d'interprétation 14-18

45

Doullens, Salle du Commandement Unique
Noyelles-sur-Mer
cimetière chinois

46

À la découverte du front français

48

The Commonwealth War Graves Commission

50

Le réseau Somme
Battlefields' Partner

51

Les guides

52

Découvrir les Champs de Bataille

53

Cimetières & Sépultures

54

La symbolique des fleurs

55

La reconstruction

57

Le front ouest

58

Agenda



De nombreux sites entretenus par la CWGC apparaissent dans les pages de ce magazine. Repérez-les grâce à ce tampon.



Site du Chemin de Mémoire Australien

La Bataille de la Somme, *un espace mondial*



1916, LA BATAILLE DE LA SOMME, UN CONFLIT INTERNATIONAL, UN ESPACE MONDIAL

En 1916, le département de la Somme est devenu un espace mondial, point de rencontre d'une vingtaine de nationalités venues combattre ou travailler autour des trois empires belligérants (France, Allemagne et Grande-Bretagne). L'internationalisation ne cesse pas avec les combats en 1918, elle continue avec les objets-souvenirs rapportés par des millions d'hommes et une mémoire de guerre encore vivante aujourd'hui avec les pèlerinages et les monuments commémoratifs.

La spécificité de la Somme, à l'inverse du duel franco-allemand de Verdun qui eut lieu la même année, est qu'elle fut le **symbole d'une guerre internationale**. Trois millions de soldats s'affrontèrent sur un front de 45 kilomètres.

DES HOMMES VENUS DU MONDE ENTIER

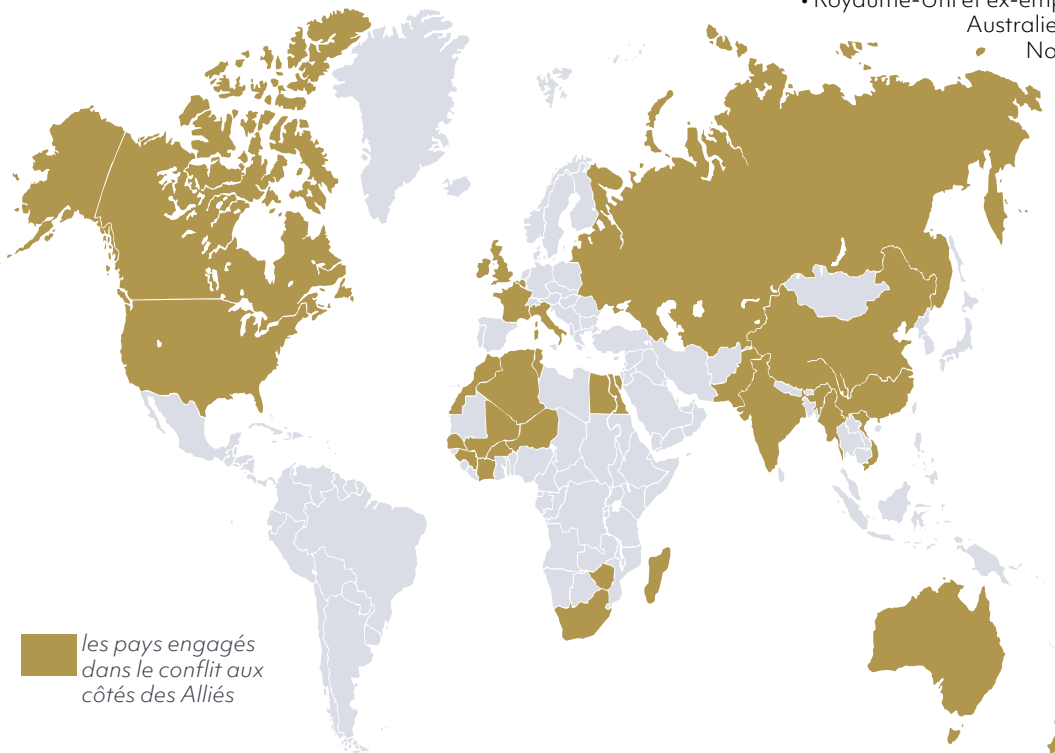
La Somme, plus que toute autre partie du front, a été un espace mondial : la jonction britannique et française dans ce département et la venue de troupes des différentes colonies y concentrèrent plus d'une vingtaine de nationalités.

À lire

"La bataille de la Somme, un espace mondial", catalogue de l'exposition qui s'est tenue en 2006 à l'Historial de la Grande Guerre - 26 €

Parmi les pays engagés dans cette Première Guerre mondiale, plusieurs possédaient alors des empires coloniaux. Pour la seule bataille de la Somme, trente nations au moins sont ainsi recensées aux côtés des Alliés :

- France et ex-empire : Burkina-Faso, Côte d'Ivoire, Guinée, Mali, Niger, Sénégal, Viêt-Nam, Madagascar, Algérie, Tunisie, Maroc.
- Royaume-Uni et ex-empire : Afrique du Sud, Australie, Canada, Terre-Neuve, Nouvelle-Zélande, Inde, Birmanie, Pakistan, Barbade, Rhodésie, République d'Irlande.
- Russie, Belgique, Italie, États-Unis, Chine, Égypte.
- Des hommes provenant d'autres pays sont également venus dans la Somme mais à titre individuel (Espagnols, Roumains, Suisses, Suédois, Monténégrins...)



les pays engagés
dans le conflit aux
côtés des Alliés



© Australian War memorial

Une page d'histoire

“ Le but stratégique
que je me proposais
était de porter une
masse de manœuvre
sur le faisceau
de lignes
de communication
de l'ennemi. ”

Maréchal Joffre

1914

Le 28 juin 1914, l'Archiduc d'Autriche, François-Ferdinand est assassiné à Sarajévo, en Autriche-Hongrie. Dès lors, c'est l'engrenage des déclarations de guerre : Allemagne, Russie, France, Grande-Bretagne, Belgique, Autriche-Hongrie, Serbie... Presque tous les pions sont en place et la sinistre partie, que chacun croyait devoir se terminer à l'hiver, va durer plus de 4 ans. **La "Belle Epoque" est révolue** et l'Europe va connaître sa plus meurtrière guerre civile. **L'armée allemande arrive en Picardie et le 31 août 1914** entre à Amiens qu'elle abandonne 8 jours plus tard... Puis, du 20 au 30 septembre, se déroulent les combats de **la 1^{ère} bataille de la Somme lors de "la course à la mer"**. Les monuments d'Ovillers, Guil-

levaudra pendant 3 ans ½. Le front de la Somme, tenu à cette époque par l'armée française, est une ligne Nord-Sud qui passe devant les villages de Beaumont-Hamel, Thiepval, La Boisselle, Fricourt, Maricourt, Curlu, Dompierre, Fay, Chaulnes et Maucourt, les Allemands occupant les lignes de crête qui surplombent les vallées de l'Ancre et de la Somme. Chaque armée creuse ses lignes de tranchées et de communication, ses abris souterrains, construit ses défenses de surface, installe ses réseaux de barbelés souvent épais de 40 m et séparant un no man's land, large de 50 à parfois 300 m.

lemont, Flers témoignent des combats de ces premiers mois. À partir d'octobre, le front se stabilise sur 750 km, de l'Yser à la frontière suisse ; à la stratégie de l'enveloppement succède celle de la percée qui



© Collection Historial de la Grande Guerre - Peronne (Somme)

Ken - (Westminster Hospital 1916)
Killed in Action

1915

sera l'année la plus meurtrière de la guerre, l'année des grandes offensives destinées à "percer" mais qui échoueront toutes : Champagne, Artois, Argonne, Vosges ; en Turquie, l'opération des Dardanelles est un échec ; échec aussi à Ypres. Dans notre région, pas d'offensive majeure, mais des raids, des coups de main et **la guerre des mines** (Fricourt, Fay, La Boisselle).

1916

La Bataille de la Somme de 1916 s'est déroulée sur une large zone du département depuis Gommecourt et Bapaume au nord jusqu'à Chilly au sud de Chaulnes. Les Britanniques tenaient le front au nord jusqu'à Maricourt tandis que les Français - à cheval sur la vallée - tenaient le sud. La stratégie générale pour 1916 sur les fronts français, russe et italien avait été exposée à la conférence inter-alliée de décembre 1915 au Q.G. de Chantilly où Joffre avait clairement défini l'offensive de la Somme. Mais "**la fournaise de Verdun**" oblige les commandements alliés à raccourcir le front et à inverser les rôles : celui de l'armée britannique allait devenir primordial. Le commandement allemand s'attendait à une offensive de grande envergure au nord de la Somme et avait donc eu le temps de considérablement consolider ses positions. Il avait ainsi immédiatement **compensé son handicap numérique** par une remarquable utilisation de la topographie, aménageant des fortifications de béton, renforçant les tranchées qui, dans tous les cas, surplombaient les lignes adverses, creusant d'innombrables réseaux souterrains de communications (parfois jusqu'à 12 m de profondeur), d'abris et de casernes (redoute des souabes, à Thiepval). La préparation de l'offensive se poursuit dans chaque armée et c'est en fait **une ville provisoire qui s'installe** : il faut ouvrir de nouvelles routes, en consolider d'autres, construire des ponts, des gares et des voies ferrées pour acheminer le ravitaillement, le fourrage, le matériel, les munitions, creuser d'autres tranchées, des parallèles de départ et des boyaux d'accès, prévoir des postes de secours et des hôpitaux, aménager des positions de batterie, des terrains d'aviation, des places d'armes, des postes d'observation. Britanniques, Allemands, Français constitueront ultérieurement **une formidable concentration d'environ 1 million d'hommes et de 200 000 chevaux** qui vivront dans un mouvement incessant

de renforts et de relèves et dans le fracas des explosions. **La bataille commence le 24 juin** par une préparation d'artillerie alliée qui, de jour comme de nuit, doit pulvériser les réseaux de barbelés et niveler les positions allemandes. Mais les mauvaises conditions météorologiques ainsi qu'un bombardement insuffisant empêchent la destruction complète des ouvrages de surface et les réseaux souterrains sont intacts...

1917

Le front occidental sera principalement marqué en 1917 par :

- **la tragique offensive française du Chemin des Dames** et les désordres qui s'en suivront, en avril
- **la Bataille d'Arras** qui commença le 9 avril 1917 et causa 158 000 pertes britanniques
- **la 3^e bataille britannique d'Ypres**, de juin à novembre
- **le désastre italien** de Caporetto
- **la bataille de Cambrai**, 1^{ère} opération blindée britannique de grande envergure (381 chars), en novembre.

1918

sera l'année où le potentiel allemand se verra renforcé par l'arrivée de divisions dégagées des opérations orientales après le traité germano-russe de Brest-Litovsk. **La Seconde bataille de la Somme** sera l'ultime offensive allemande. Le 21 mars, les tranchées britanniques sont bombardées et gazées ; pris par surprise, les lignes de défense s'effondrent, la 5^e armée bat en retraite. Les Allemands progressent rapidement mais le 28 mars, les alliés parviennent à ralentir leur avancée à l'Est d'Amiens, notamment grâce aux Australiens qui stoppent l'offensive à Villers-Bretonneux. Les lignes alliées ont plié mais ne sont pas rompues. Le **26 mars est créé le Commandement Unique**, confié à Foch à Doullens. Les Américains débarquent à Cantigny. Cette contre-offensive alliée conduira à l'armistice signé le **11 novembre à Compiègne**.

La bataille de la Somme

Le **1^{er} juillet, à 7h30 précises**, quelques minutes après l'explosion simultanée de plusieurs formidables fourneaux de mines ("Hawthorn" à Beaumont-Hamel, "Lochnagar" à La Boisselle, "the Tambour" à Fricourt, etc...) et juste derrière le barrage roulant de l'artillerie, l'infanterie française et britannique bondit hors de ses tranchées (les unités françaises, au sud de la Somme, attaqueront 2h plus tard, en diversion). **Du côté français**, VI^e Armée, général Fayolle, les premiers objectifs sont atteints le soir même. Par contre, du côté britannique, III^e Armée, général Allenby, IV^e Armée, général Rawlinson, **la situation est catastrophique** ; les jeunes divisions inexpérimentées viennent se fracasser sur les collines de Thiepval et de Beaumont-Hamel.

Le **2 juillet**, les chiffres des pertes tombent, horribles : **58 000 hommes dont 20 000 tués, 32 bataillons ont perdu plus de 500 hommes** (pour un effectif moyen de 800), celui de Terre-Neuve plus de 700 en 30 minutes. Jamais la Grande-Bretagne et ses alliés du Commonwealth, impliqués dans un conflit d'une telle ampleur, n'ont connu une telle catastrophe militaire. L'aile gauche de l'armée britannique a tellement souffert que Haig renonce momentanément à attaquer par l'ouest la crête de Pozières-Thiepval. **Juillet se termine par une progression d'ensemble aux résultats irréguliers.** Des offensives coûteuses et limitées sont menées en août ; néanmoins, les Franco-britanniques se rendent maîtres de la 2^e position allemande mais les forteresses naturelles de Thiepval et de Beaumont-Hamel restent inexpugnables. Et les Allemands creusent à la hâte leur 3^e ligne de tranchées. Ils

ont, en outre, dû prélever des éléments d'artillerie et d'aviation ainsi que 4 divisions à destination du front austro-hongrois, annihilant ainsi leurs prévisions de contre-attaque sur la Somme.

Une nouvelle offensive générale est à nouveau lancée en septembre, particulièrement à l'est de Pozières ; les Britanniques lancent leur première attaque de chars et s'emparent enfin de Thiepval mais le front allemand n'a toujours pas cédé. **La 3^e position allemande**, qui va de Gueudecourt à la Rivière Somme, **est enlevée début octobre**, mais les Britanniques sont stoppés à la butte de Warlencourt, les Français dans Saily-Saillisel et au bois de St Pierre-Vast où les pertes sont très lourdes. Beaumont-Hamel ne tombera aux mains de l'armée britannique qu'à la mi-novembre, 4 mois ½ après le début de l'offensive. Les pluies torrentielles et incessantes transforment le terrain en un immense cloaque dans lequel sont englués hommes et animaux. Le champ de bataille est devenu « *une immonde bouillie brune où tout s'enfonce* » (Pierre Loti). L'eau éteint le feu et les armées vont prendre leur quartier d'hiver et reconstituer leurs unités. En quatre mois ½ de combats, les Britanniques ont progressé d'environ 12 km, les Français -moins nombreux- de 5 à 8 km, quatre mois ½ durant lesquels environ **1 200 000 hommes ont été mis hors de combat pour un effectif total de 3 000 000** ; les objectifs fixés en décembre 1915 n'ont pas été atteints. Et si les alliés occupent les villes de Péronne et de Bapaume en mars 1917, c'est que le commandement allemand, voulant à nouveau rester maître du choix de son terrain comme en 1914, a décidé un repli général de ses troupes sur "**la ligne Hindenburg**" (Arras, Soissons) ; cette opération lui permit d'économiser quelque 70 km de front et 8 divisions et fut, au dire des spécialistes, une remarquable réussite stratégique.



1914

28 JUIN Assassinat de l'Archiduc d'Autriche, François-Ferdinand à Sarajevo.

28 JUILLET Déclaration de guerre de l'Autriche-Hongrie à la Serbie.

04 AOÛT L'Allemagne envahit la Belgique. La Grande-Bretagne déclare la guerre à l'Allemagne. "Union sacrée" en France.

24 AOÛT L'armée britannique affronte l'armée allemande à Mons.

31 AOÛT Les Allemands envahissent Amiens.

6 - 13 SEPTEMBRE Bataille de la Marne qui permet de repousser les Allemands jusqu'à l'Aisne.

15 SEPTEMBRE - 15 OCTOBRE "Course à la mer", le front occidental s'étend jusqu'aux côtes de la Manche.

18 OCTOBRE - 11 NOVEMBRE Première bataille d'Ypres.

1915

22 AVRIL Début de la seconde bataille d'Ypres.

9 MAI Début de l'offensive française en Artois.

25 SEPTEMBRE Offensive française en Champagne, liée à une seconde offensive en Artois.

6 - 8 DÉCEMBRE Seconde conférence interalliée à Chantilly qui détermine les plans alliés pour 1916.

1916

14 FÉVRIER

Conférence franco-britannique qui fixe au 1^{er} juillet le début de l'offensive de la Somme.

21 FÉVRIER

Attaque allemande à Verdun. Début de la bataille de Verdun.

1^{ER} JUILLET - MI-NOVEMBRE

Bataille de la Somme.



1917

FÉVRIER Les Allemands se replient derrière la ligne Hindenburg. Les Alliés entrent à Péronne et Bapaume.

9 AVRIL - 17 MAI Bataille d'Arras. Prise de la crête de Vimy par les Canadiens.

16 AVRIL Offensive française du Chemin des Dames dans l'Aisne.

31 JUILLET - 10 NOVEMBRE Troisième bataille d'Ypres.

20 NOVEMBRE Offensive britannique à Cambrai. Première utilisation d'envergure des chars.

26 NOVEMBRE La Russie demande l'Armistice. L'effort allemand contre l'Italie cesse. Lourdes pertes à Caporetto.



1918

3 MARS Le traité de Brest-Litovsk est signé entre la Russie et les Empires centraux.

21 MARS Bataille de Picardie. Ludendorff lance sa première grande offensive sur le front de l'ouest. Amiens est principalement visée.

26 MARS La conférence de Doullens confie à Foch le commandement unique des forces alliées.

AVRIL - AOÛT Echec de l'offensive allemande et contre-offensive alliée.

11 NOVEMBRE L'Armistice est signée à Rethondes après l'effondrement du régime impérial allemand.

Historial de la Grande Guerre

Péronne ①

Musée quadrilingue (FR/GB/DE/NL) de référence sur le thème de la Première Guerre mondiale, l'Historial de la Grande Guerre est l'une des portes d'entrée incontournables du Circuit du Souvenir.



© A. Roger

La ville de **Péronne** est occupée pendant la quasi-totalité de la guerre par les Allemands et **est libérée le 2 septembre 1918 par les Australiens**. Cette vie sous l'occupation a particulièrement marqué les habitants de Péronne. La ville a été aussi fortement touchée par les destructions, bombardements, incendies... Entre **1914 et 1918**, Péronne comptabilisera près de **30% de victimes civiles** ! Chaque jour, le carillon de l'Hôtel de ville ponctue les heures de midi et 18h des accords de **"La Madelon"**.

HISTORIAL DE LA GRANDE GUERRE

L'association des mots histoire et mémorial traduit les **dimensions historiques et mémorielles** que l'**Historial** conjugue avec ses deux musées à **Péronne et à Thiepval**.

Musée d'Histoire comparée, internationalement reconnu, l'Historial de la Grande Guerre, entièrement renouvelé en 2018, croise les visions allemandes, françaises et britanniques du conflit, à travers une collection exceptionnelle de 70000 objets civils et militaires, œuvres d'arts et documents originaux.

À Péronne, **l'Historial, qui fêtera ses 30 ans en 2022**, traite de l'ensemble du conflit, de ses origines, à ses conséquences. En introduction à la visite du musée, un film retrace l'histoire de la Grande Guerre.

Une collection unique alimente les expositions permanentes et temporaires. Objets militaires ou civils, artisanat de tranchée, journaux, affiches, lettres, films, etc. restituent la vie des soldats et des civils des nations en guerre. Les nombreuses œuvres d'art illustrent la représentation de la guerre, la vie quotidienne au front ou à l'arrière, la mort, le deuil. Unique dans les collections publiques françaises, la série des cinquante gravures *Der Krieg* d'**Otto Dix** témoigne des horreurs et traumatismes de la guerre.

Cette année, l'Historial de la Grande Guerre poursuit sa rénovation, engagée depuis plusieurs années, avec le développement de la médiation numérique. (Re)découvrez le musée, ses nouveaux espaces et ses collections, à travers **un parcours scénographique immersif et innovant**, qui commence dès l'entrée, dans la cour, avec un char Saint-Chamond, et dans les Salles des Gardes consacrées à l'histoire du château de Péronne et à la Bataille du Mont Saint-Quentin (sept. 1918). Des visites guidées, générales ou thématiques, et des outils multimédias (comme l'application « Reporter 14-18 »), enrichissent la découverte du musée.

Grâce au billet couplé, complétez votre parcours en Histoire et Mémoire avec la visite des deux musées de l'Historial à Péronne et à Thiepval.

© Com des images



Pionnier et novateur dans son approche internationale avec une histoire comparée qui croise les visions des nations engagées, l'Historial développe une approche qui montre l'Homme, soldat ou civil, confronté à la violence de la guerre. La visite du musée de la Grande Guerre à Péronne, qui complète celle du Musée de Thiepval, invite à la réflexion. Son approche historique nous éclaire sur la façon dont ceux qui la vécurent lui donnèrent une signification et en interprétèrent les effets et les conséquences. Elle pose des questions qui nous interpellent toujours : comment gérer tensions et conflits ? Comment éviter une guerre ? Quels sont les mécanismes de la violence guerrière, de la brutalisation des hommes et des sociétés ? Comment sortir d'un conflit ? Au-delà de la Grande Guerre, l'Historial nous offre aussi à réfléchir sur l'humanité et le monde contemporain.

HERVÉ FRANÇOIS
 Directeur Historial de la Grande Guerre
 Musées à Péronne & Thiepval

GRILLE DE LECTURE DE L'HISTORIAL

- Premier musée à avoir développé une approche internationale, l'Historial présente l'histoire comparée des nations en guerre.
- Les fosses, au centre des pièces, ont une symbolique forte car elles permettent une proximité empreinte d'émotion avec le public. Elles représentent également la symbolique des tranchées.
- Les vitrines, quant à elles, représentent l'arrière du front, la société civile. Elles comparent systématiquement, et par ordre chronologique d'entrée en guerre, l'Allemagne (en haut), la France (au milieu) et la Grande-Bretagne (en bas). Cette présentation originale met en exergue les différences et les ressemblances pour chaque thème abordé (les femmes, les services militaires, la propagande, les croyances, ...).



© P. Brunet

+ D'INFOS

Horaires d'ouverture :

1^{er} octobre au 31 mars : 9h30 - 17h (fermé le mercredi)

1^{er} avril au 30 septembre : 9h30 - 18h tous les jours

Fermeture annuelle de mi-décembre à mi-janvier

Durée moyenne de visite : 2h - Dernière entrée : 45 min. avant la fermeture

Tarifs :

Adulte : 10€ - Enfant : 5€ (gratuit jusqu'à 7 ans)

Billet couplé Péronne-Thiepval : Adulte : 12€ - Enfant : 6€

Tarifs spéciaux et réductions

Billetterie en ligne : <https://billets.historial.fr>

Musée quadrilingue (français, anglais, allemand, néerlandais)

Exposition temporaire annuelle, programmation culturelle riche et diversifiée

Outils multimédia et innovants pour une visite en famille

Accueil de groupes (scolaires, adultes et séminaires) toute l'année

Café du musée (plat du jour, terrasse) / Librairie-Boutique spécialisée

Centre de documentation (accessible sur rendez-vous)

Centre International de Recherche

Parking gratuit (Espace Mac Orlan) / Espaces Pique-Nique

Château de Péronne - BP 20063 - 80201 Péronne Cedex

+33 (0) 3 22 83 14 18 - info@historial.org - historial.fr



À PROXIMITÉ

Le Monument à la seconde division australienne

(RN17, direction Arras/Bapaume) s'orne aujourd'hui de la statue d'un « digger » australien en uniforme. Depuis l'été 2015, les **six stations du parcours mémoriel australien** retracent les temps forts de la bataille du Mont Saint-Quentin, qui permit de libérer Péronne en septembre 1918. **Le plan relief animé** présenté à l'Historial complète ce chemin de mémoire et d'histoire. Situé dans les douves du château, le nouveau Jardin de la Paix : **The garden of Eutychia**.

CHEMIN D'ÉCRIVAINS

Découvrez les paysages de la Grande Guerre à travers le regard des écrivains combattants ou contemporains. Près de 50 extraits littéraires sont à retrouver sur cette application géolocalisée, qui se déploie entre Péronne, Thiepval et Albert. Informations et téléchargement : ecritsdeguerre.fr - Accessible sur PC, tablette et smartphone.



© A. Roger

Nouveau !

Découvrez le musée à travers un nouveau parcours scénographique immersif et innovant grâce à votre smartphone. En « réalité superposée », revivez des événements historiques et replongez dans la Grande Guerre, grâce à des vidéos à 360 degrés, tout au long de votre visite. Le même dispositif technologique est disponible au musée à Thiepval, pour animer la fresque sur la Bataille de la Somme, dessinée par Joe Sacco.



© P. Brunet

Des espaces d'exposition aménagés dans les Salles des Gardes du château présentent l'histoire de Péronne, du Moyen-Âge à la Grande Guerre, avec une partie consacrée à l'engagement australien et à la bataille du Mont Saint-Quentin.

Rancourt 2

L'importance de la prise de ce village était la rupture du principal lien de communication allemand constitué par la **route Bapaume-Péronne**. Telle fut la mission confiée au 32^e corps d'armée français le **25 septembre 1916**. Rancourt a aujourd'hui le triste privilège de regrouper sur son territoire **3 cimetières : français, britannique et allemand**. C'est aussi le haut-lieu - et presque le seul - du souvenir de la participation française à la bataille de la Somme.

LA CHAPELLE DU SOUVENIR FRANÇAIS

La **Chapelle du Souvenir Français**, en pierre de taille, est le fruit d'une initiative privée : la famille du Bos, originaire de la région, voulut ériger un monument à la mémoire de son fils et de ses camarades de combat tués le 25 septembre 1916.

C'est le Souvenir Français qui, en 1937, prit en compte la gestion du bâtiment et l'animation du mémorial. **Le cimetière de Rancourt est la plus grande nécropole française de la Somme** (8 566 soldats / 28 000 m²). Il atteste de la violence des combats des 3 derniers mois de l'offensive (septembre - novembre 1916).

Chaque année, le deuxième dimanche de septembre, une cérémonie commémorative est organisée à la chapelle de Rancourt par le Souvenir Français.

+ D'INFOS

- Ouvert tous les jours 9h-18h (10h-17h du 1/10 au 31/03)
- Accès libre

2, route Nationale - 80360 Rancourt
+ 33 (0) 3 22 85 04 47
memorial-rancourt@neuf.fr
Longitude 2.916038 | Latitude 49.983256



La Cité
souterraine
de NAOURS

Crédit Photos : Dominique Bokalo



Crédit Photos : Dominique Bosaut

3€ de réduction*

Découvrez les soldats voyageurs de Naours
Des graffitis et des Hommes en 14/18

*Offre non cumulable valable
jusque novembre 2022 pour deux personnes



www.citesouterrainedenaours.fr | Renseignements : 03 22 93 71 78

Musée & mémorial sud-africains

Longueval 3



Érigés au cœur du Bois Delville, le musée et le mémorial national rendent hommage aux soldats sud-africains qui connurent ici leur baptême du feu.

Le Bois Delville occupe une place particulière dans l'Histoire militaire sud-africaine et représente **le symbole national du courage et du sacrifice**, la 1^{ère} Brigade d'Infanterie sud-africaine y ayant accompli, en juillet 1916, un des plus hauts faits d'armes de la Première Guerre mondiale.

Le **15 juillet 1916**, la Brigade, comprenant 121 officiers et 3 032 hommes du rang, reçut la mission de prendre et de tenir le bois "à tout prix". Durant cinq nuits et six jours, les Sud-Africains luttèrent contre diverses unités du 4^e Corps d'Armée allemand. Surpassés en nombre et attaqués sur trois côtés, pratiquement décimés, ils parvinrent après d'âpres combats, allant jusqu'au corps à corps, à conserver une partie du bois.

À la relève, le 20 juillet, seulement 142 hommes sortirent de ce qui restait du bois. Quand la Brigade se rassembla, il ne demeurait que 780 hommes valides.

Ravagé par les combats de 1916, **le bois fut replanté et réaménagé dans les années vingt afin d'y accueillir le Mémorial National sud-africain**. Il fut décidé que le bois resterait à jamais la sépulture des soldats qui y reposaient. Le site est dédié à tous les sud-africains tombés au cours des divers conflits du 20^e siècle, en Afrique, en Europe et au Proche Orient.



MÉMORIAL SUD-AFRICAIN

Des souscriptions publiques furent levées pour l'édification d'un monument national dans le bois à la mémoire des sud-africains tombés durant la Grande Guerre sur tous les théâtres d'opérations. Sa conception fut confiée à **Sir Herbert BAKER**, un des principaux **architectes de l'Imperial War Graves Commission**.

Il fut inauguré le **10 octobre 1926**. Une large avenue bordée d'une double rangée de chênes conduit à la Grande Arche du Monument faisant face au sud aux rangées blanches que constituent les pierres tombales du cimetière. Le monument porte les dédicaces en anglais et en afrikaner et son dôme est surmonté d'une statue en bronze, œuvre d'**Alfred TURNER**. Celle-ci représente Castor et Pollux menant un cheval de combat et s'étreignant la main en signe d'amitié.

Cette œuvre symbolise l'union de tous les peuples d'Afrique du Sud dans leur détermination à défendre leurs idéaux communs.



©Delville Wood

Le mur du souvenir

Depuis juillet 2016 un mur du souvenir rend hommage à tous les soldats Sud-Africains morts pendant la Grande Guerre sans aucune distinction de race, de couleur de peau et de religion. Les noms sont gravés par ordre alphabétique.



© Somme Tourisme - LV



© Delville Wood

MUSÉE SUD-AFRICAIN

Inauguré le **11 novembre 1986** par le Président de la République d'Afrique du Sud, le musée est bâti autour de la Croix de la Consécration. Ce musée **commémore les 25 000 volontaires sud-africains**, hommes et femmes de toutes races et de toutes religions, tombés au cours des deux guerres mondiales. Depuis le 12 juillet 2016, on peut y découvrir un musée renouvelé qui rend hommage à l'engagement des soldats sud-africains noirs longtemps oublié.



Nancy

Une springbok d'Afrique du Sud était la mascotte du 4^{ème} régiment d'infanterie sud-africain. Elle accompagna son régiment de 1915 à 1918.

+ D'INFOS

- Visite du Musée de début février à début décembre, 10h-16h (10h-17h30 du 1.04 au 14.10), fermé le lundi.
- Accès libre au Mémorial toute l'année
- Centre d'information
- Entrée gratuite
- Parking

5 rue de l'Afrique du Sud
80360 Longueval
+ 33 (0) 3 22 85 02 17
info@delvillewood.com
delvillewood.com
Longitude 2.812825 | Latitude 50.027452




De magnifiques bas-reliefs en bronze évoquent les batailles auxquelles ont participé les soldats sud-africains. L'un d'eux, intitulé "sixième jour", illustre le retour des rares soldats rescapés après les combats du Bois Delville, au moment de la relève, le matin du 20 juillet 1916. Mais ces bas-reliefs illustrent aussi la participation de l'armée sud-africaine à la Seconde Guerre mondiale et à la Guerre de Corée. Derrière le musée se dresse un charme, couvert de cicatrices, seul rescapé des combats. La grande allée de chênes qui mène au mémorial et au musée est propice au recueillement : « Their ideal is our legacy, their sacrifice our inspiration... » (Leur idéal est notre héritage, leur sacrifice est notre inspiration).

THAPEDI MASANABO
Directeur du site

Mémorial Néo-Zélandais et Cimetière Caterpillar Valley *Longueval* 3

Le **Mémorial national néo-zélandais** a été érigé à l'endroit que s'était fixé comme objectif final la New Zealand Division lors de la première bataille de la Somme ; une position remportée par la Division, et depuis laquelle elle lança son attaque victorieuse sur Flers le **15 septembre 1916**. Des commémorations ont lieu chaque année à Longueval à la période de l'Anzac Day.

Le **cimetière de Caterpillar Valley** et ses 125 tombes néo-zélandaises se trouvent à proximité. Le mémorial dédié aux 1 205 hommes de la New Zealand Division qui périrent dans les Batailles de la Somme en 1916 et dont les corps n'ont jamais été retrouvés se situe à l'intérieur du cimetière. C'est un mur constitué de 11 panneaux où sont inscrits les noms des disparus. C'est dans ce cimetière que les restes d'un soldat néo-zélandais inconnu ont été exhumés afin d'être enterrés au Mémorial national de la guerre, à Wellington en Nouvelle-Zélande, en 2004.



©Somme Tourisme / AL

+ D'INFOS

Accès libre Mémorial néo-zélandais
rue du Calvaire/chemin de la Nouvelle-Zélande (D197 dir Flers)
Cimetière de Caterpillar Valley, rue de Bazentin (D20)
80360 Longueval
www100.govt.nz | ngatapuwa.govt.nz



© A. Carrier



Mémorial Terre-Neuvien *Gueudecourt* 4

Situé au nord-est du village, ce mémorial géré par le Gouvernement du Canada et dédié aux terre-neuviens marque l'endroit où, en octobre 1916, lors de la Bataille de Le Transloy, le *Newfoundland Regiment* connut un rôle décisif lors de la prise des positions allemandes.

+ D'INFOS

80360 Gueudecourt
Latitude 50.062406 | Longitude 2.848307
veterans.gc.ca





Pozières 5

Ce bourg était le verrou qu'il fallait faire sauter pour investir d'abord la Ferme du Mouquet, puis la colline de Thiepval. Cet objectif de contournement fut en majeure partie confié aux troupes d'Australie dont la plupart rentraient de Gallipoli. Le village se situait sur une crête traversée par un double réseau de tranchées constituant la 2^{ème} ligne allemande et flanquée de 2 blockhaus-observatoires dominant tout le champ de bataille (côté Albert, "Gibraltar" - côté Bapaume, "le Moulin à Vent").

Arrivés le **23 juillet 1916** et après s'être emparés de Pozières, **les Australiens**, épuisés par d'incessantes contre-attaques d'artillerie, furent **relevés le 5 septembre par les Canadiens à la Ferme du Mouquet**. Trois de leurs divisions étaient passées par le secteur de Pozières et avaient subi des pertes supérieures au tiers des effectifs engagés. **Quant au village, il avait totalement disparu**. Le nom de Pozières possède une

telle renommée dans la mémoire australienne qu'il a été donné, après la guerre, à un petit village du Queensland (Australie). Le **15 septembre 1916**, les chars apparurent pour la première fois sur un champ de bataille. Des 49 tanks britanniques Mark I qui se déployèrent sur une ligne Courcellette - bois de Leuze (près de Comblès), 27 tanks au total atteignirent la ligne de front allemande, 19 leur premier objectif, 11 leur second et seulement 6 leur troisième. Cette date marque le début d'une progression britannique plus équilibrée.

+ D'INFOS

tourisme-paysduquelicot.com

Longitude 2.727785 | Latitude 50.040411

À VOIR

« **Le Gibraltar** » Autour du blockhaus de Gibraltar, une plate-forme d'observation avec table d'orientation indique les principaux emplacements du champ de bataille et deux sentiers de promenade permettent de parcourir les principaux sites à Pozières et aux alentours.

Le monument à la 1^{ère} division australienne commémore toutes les batailles de la division sur le Front occidental entre 1916 et 1918.

Le site du « **Moulin à vent** » correspond au second blockhaus situé côté nord, érigé par les Allemands dans les vestiges d'un moulin à vent. Le site a été capturé le 4 août 1916 par les troupes australiennes.

Depuis juillet 2017, un **mémorial** rend hommage aux milliers d'**animaux australiens** qui ne sont pas rentrés chez eux et aux 9 millions d'animaux de toutes les nations qui sont morts pendant la Première Guerre mondiale.

Le monument aux tanks : ce sobre obélisque en pierre s'orne, aux angles, de quatre modèles réduits de tanks en bronze utilisés dans les années 1916-1918.

Le cimetière britannique et mémorial de Pozières : 2 700, c'est le nombre d'hommes enterrés dans le cimetière et 14 000 noms de soldats sont gravés dans la pierre de ses murs. Ces soldats ont été tués entre le 21 mars et le 7 août 1918 et n'ont pas de sépulture connue.

Téléchargez **l'application mobile « Australians at Pozières 1916 »** et partez à la découverte de l'histoire du rôle de l'Australie dans les batailles de 1916 et de Pozières.



Parcours paysager
sur les lieux de
mémoire de
la Grande Guerre



jardins de la paix

Hauts-de-France



Arras Écosse
Clairière de l'Armistice,
Compiègne France-Allemagne
Craonne Allemagne / Italie / Maroc
Flesquières France-Angleterre
Le Quesnoy Nouvelle-Zélande / Belgique
Neuville-Saint-Vaast Tchéquie-Slovaquie
Notre-Dame-de-Lorette France
Passchendaele, Belgique France
Péronne Irlande-Irlande du Nord
Thiepval Angleterre / Pays de Galles
Vimy Canada



www.artetjardins-hdf.com



Le mémorial de Thiepval⁶



Culminant à 45 mètres de hauteur, c'est le plus grand mémorial de guerre du Commonwealth au monde, 72 205 noms de soldats disparus sont gravés dans la pierre de ses piliers.

THEIR NAME LIVETH
FOR EVER

De part sa position géographique, **Thiepval a été le théâtre de la bataille de la Somme de 1916** : les Allemands, des hauteurs du village, dominent l'armée Française restée en contre-bas, dans la vallée sur les bords de la rivière Ancre.

Très rapidement la guerre de mouvement se transforme en guerre de position, le front est stabilisé et les armées commencent à s'enterrer passant des jours et des nuits à creuser des tranchées. Les Allemands vont ainsi utiliser toute cette période à construire une ligne de défense impressionnante et sophistiquée qui formait une ligne de fortification autour du village et à l'intérieur de cette dernière : dédale de tranchées, boyaux. **À la fin de l'année 1915, lors de la conférence de Chantilly, l'État-major franco-britannique décide d'une offensive dans la Somme.**

C'est l'attaque surprise allemande sur Verdun le 21 février 1916 qui précipite les événements de la Somme.

Les Français délaissent une partie du front de la Somme aux Britanniques qui en occupent seuls 30 km. Verdun étant, quant à lui, défendu par l'armée française.

Plus les pertes françaises sur Verdun augmentaient, plus on pressait Haig de lancer **l'offensive sur la Somme qui fut fixée au 29 juin.** Mais celle-ci fut repoussée au **1^{er} juillet en raison de conditions météorologiques défavorables.**

La préparation de l'offensive débute par un tir d'artillerie continuels nuits et jours pendant 6 jours, destiné à détruire au maximum les lignes de défenses allemandes.

Le 1^{er} juillet 1916, à 7h20, l'offensive est lancée, **100 000 soldats britanniques** inexpérimentés (les bataillons de Pals - copains), chargés de 30 kg de paquetage, partent à l'assaut, très vite fauchés par les mitrailleuses allemandes. Au soir du 1^{er} juillet, 60 000 Britanniques sont hors de combat, 20 000 d'entre eux sont tués, 40 000 sont blessés ou faits prisonniers. Les pertes allemandes représentent environ 1/10^e de ce chiffre. Le premier jour de la bataille de la Somme est un échec, un désastre pour

Chaque 1^{er} juillet et 11 novembre, se tiennent d'importantes cérémonies commémoratives au mémorial de Thiepval. Une cérémonie a également lieu le 1^{er} juillet à la Tour d'Ulster.



l'armée britannique qui qualifiera ce jour du **1^{er} juillet 1916**, le jour le plus sanglant de son histoire militaire, **"the bloodiest day of the British Army"**.

Thiepval est finalement libéré le 27 Septembre 1916 par les Britanniques et la bataille de la Somme se termine à la mi-novembre de cette même année. La percée n'a pu être réalisée mais la bataille de la Somme a permis aux Français de tenir à Verdun. L'armée allemande qui a dû livrer bataille en même temps à Verdun et dans la Somme est très affectée et totalement exténuée.

La bataille de la Somme a certainement fait chez les Britanniques **420 000 pertes** (morts, blessés, disparus ou faits prisonniers).

Un peu plus tard, Thiepval est repris par les Allemands lors de leur grande offensive de Mars 1918 pour être définitivement repris en Août 1918, toujours par les Britanniques.

LE MÉMORIAL DE THIEPVAL

Il a été construit entre 1929 et 1932, il est l'œuvre d'Edwin Lutyens, le plus grand et le plus prolifique architecte britannique de son temps. Dès 1919, l'Imperial War Graves Commission lui avait confié la construction du Cénotaphe à Londres. Il sera également chargé de la construction de nombreux cimetières du Commonwealth, pour lesquels il crée la « Pierre du Souvenir », ainsi que du Mémorial australien de Villers-Bretonneux. **Il commémore les 72 000 hommes des armées britanniques et sud-africaines qui sont morts et portés disparus dans la Somme entre juillet 1915 et mars 1918.** Les corps de ces hommes n'ont jamais été retrouvés ou alors si retrouvés, jamais identifiés. Près de **90%** ont été tués au cours de la

bataille de la Somme et environ 12 000 le premier jour. C'est avec ses 45 m de hauteur, le plus grand Mémorial de guerre du Commonwealth. Le Mémorial est construit en briques et ses **16 piliers sont recouverts de plaques de pierre blanche** de Portland sur lesquelles sont gravés les noms des disparus. Plus de **10 millions de briques ont été nécessaires à sa construction.**

Les hommes de toutes origines sociales, commémorés sur le Mémorial ont entre 15 ans et 60 ans avec une moyenne d'âge de 25 ans. Devant le mémorial se trouve **un cimetière où reposent 300 soldats français et 300 soldats des forces du Commonwealth.** Le mémorial et le cimetière sont entretenus par la Commonwealth War Graves Commission.

contact.wea@cwgc.org | cwgc.org

Le mémorial fera l'objet de travaux à partir de mars 2021. Plus d'infos p. 48

Jardins de la Paix

Situés entre le mémorial et le centre d'accueil, deux jardins britanniques « Pax Driades » et « Through a woodland gently » intègrent un nouveau circuit mémoriel Hauts-de-France.

artetiardins-hdf.com



UN MUSÉE AU CŒUR DES CHAMPS DE BATAILLE

À proximité du Mémorial Franco-Britannique, **le musée de site de Thiepval** (ouvert en 2016) est consacré aux batailles de la Somme, en particulier à celle de 1916. Il offre une expérience de visite singulière riche en informations et chargée d'émotion.

Inédit et innovant dans un musée d'histoire contemporaine, **le panorama du premier jour de la bataille de la Somme dessiné par Joe Sacco** est une œuvre documentée et commémorative. Présenté sur un imposant linéaire rétroéclairé de 60 mètres, il place le visiteur en spectateur du champ de bataille. Inspiré de la Tapisserie de Bayeux, et assimilable à une bande dessinée, il délivre un récit tant historique que mémoriel. **Grâce à votre smartphone ou votre tablette, revivez cet événement historique en « réalité superposée » grâce à des vidéos à 360 degrés.**

Disposés en centre de salle dans une fosse d'exposition couverte de verre, reliques archéologiques, objets de collection, écrans avec des images d'archives étayées d'un propos historique, établissent des correspondances avec des scènes de la bataille du 1^{er} juillet 1916, reconstituées par Joe Sacco.

Cette originalité muséale se poursuit au fil du parcours de visite. Les espaces dédiés aux **visions allemandes et françaises de la bataille de la Somme**, la cartographie imagée des arrières, **la salle consacrée aux Disparus**, avec des objets reliques et 90 portraits de Disparus, l'espace réservé aux **As de l'aviation**, avec la **réplique de l'avion Nieuport piloté par Georges Guynemer** sur la Somme, ponctuent la visite qui se conclue sur les paysages mémoriels de la Somme.



Le Centre d'Accueil et le Musée sont une étape indispensable pour la découverte du site mémoriel de Thiepval. Ouvert en 2016, le nouveau musée donne, de manière originale et immersive, les clés nécessaires à la compréhension de la bataille de la Somme. La visite du second musée de l'Historial à Péronne complète ce parcours pour appréhender la Grande Guerre dans son ensemble, de ses origines à ses conséquences.

Au guichet de la CWGC les activités d'entretien des mémoriaux et cimetières vous sont présentées, et des visites guidées du Mémorial de Thiepval proposées.

VINCENT LAUDE

Responsable du Centre d'Accueil
de Thiepval / Historial de la Grande Guerre

La base de données des soldats disparus de Thiepval

Conçue par le couple de britanniques, Pam et Ken Linge, elle permet d'avoir accès à l'histoire personnelle de soldats commémorés sur le Mémorial de Thiepval, de leur vie avant le conflit, leur engagement dans l'armée britannique, jusqu'à leur mort. Aujourd'hui, les visiteurs du Centre d'Accueil peuvent découvrir les histoires de 12 150 soldats.

Plus d'informations sur : thiepval.org.uk

+ D'INFOS

Horaires d'ouverture :

1^{er} nov. à fin février : 9h30 - 17h tous les jours

1^{er} mars au 31 octobre : 9h30 - 18h tous les jours

Fermeture annuelle de mi-décembre à mi-janvier

Durée moyenne de visite : 1h

Dernière entrée : 30 min. avant la fermeture

Accès libre et gratuit au Mémorial

et au Centre d'Accueil de Thiepval



Tarifs :

Adulte : 6€ - Enfant : 3€ (gratuit jusqu'à 7 ans)

Billet couplé Péronne-Thiepval :

Adulte : 12€ - Enfant : 6€

Tarifs spéciaux et réductions

Billetterie en ligne : <https://billets.historial.fr>

Café / Boutique-Librairie / Parking gratuit

Espaces Pique-Nique / Sanitaires

8 rue de l'Ancre - 80300 Thiepval

+33 (0) 3 22 74 60 47 - thiepval@historial.org

historial.fr



AU COEUR DES CHAMPS DE BATAILLES DE LA SOMME, L'HISTORIAL DE LA GRANDE GUERRE PRÉSENTE DANS SES 2 MUSÉES À PÉRONNE ET THIEPVAL, LE 1^{ER} CONFLIT MONDIAL DANS TOUTE SON AMPLEUR.

TÉMOIN
DE L'HISTOIRE



MUSÉE DE COLLECTION - PÉRONNE

Place André Audinot
80200 Péronne
+33(0)3 22 83 14 18
info@historial.org



HISTORIAL
H de la
Grande Guerre
Péronne - Thiepval | Somme
www.historial.fr



UNE HISTOIRE,
DEUX MUSÉES



MUSÉE DE SITE - THIEPVAL

8 rue de l'Ancre
80300 Thiepval
+33(0)3 22 74 60 47
thiepval@historial.org

PASSEUR
DE MÉMOIRE





© A. Carrier

La tour d'Ulster 6



Le 1^{er} juillet 1916, les hommes de la 36^e division d'Ulster, dont le secteur opérationnel s'étendait depuis la lisière du bois de Thiepval jusqu'au village d'Hamel, se mirent en marche à 7h30. La division parvint à progresser et à saisir une position clé allemande appelée "**la Redoute des Souabes**".

La division atteint le point le plus au nord de la route de Bapaume mais elle est obligée de se retirer face à la contre-attaque allemande. Ce fut la seule unité à avoir atteint son objectif le 1^{er} juillet. Mais les soldats irlandais furent pris sous le feu du barrage roulant de l'artillerie britannique et sous les mitrailleuses allemandes dont les servants venaient de sortir des abris souterrains de la Redoute des Souabes.

Plus de 5 000 hommes (soit environ un homme sur 4) ont été tués, blessés, portés disparus ou faits prisonniers.

TOUR D'ULSTER

À l'endroit où les hommes d'Ulster se sont battus et ont trouvé la mort se dresse aujourd'hui un mémorial. La Tour d'Ulster également appelée **Tour de Belfast ou Tour Hélène** est une copie d'une tour du parc de Clondeboyne en Irlande là où l'Ulster Division s'était entraînée. Érigée en 1921 grâce à une souscription publique, cette tour de style gothique troubadour est un mémorial à la mémoire des soldats des bataillons d'Ulster

(Royal Irish Fusiliers, Inniskilling Fusiliers, Royal Irish Rifles) qui ont combattu ici en particulier le 1^{er} juillet 1916. Dans le parc, une plaque fut apposée par le "Royal Irish Rangers" à la mémoire des soldats de la 36^e division (Irlande) et des 9 décorés de la Victoria Cross (plus haute distinction militaire britannique), notamment le soldat de deuxième classe Robert Quigg, originaire de Bushmills, qui parcourut le no man's land à la recherche de son officier, Sir Harry Macnaghten.

Au fond du parc, un portillon donne accès au **petit mémorial** à la mémoire des Irlandais de l'Institution d'Orange, inauguré en 1994.

+ D'INFOS

- Ouvert du mardi au dimanche du 1/03 au 30/11 - 10h-17h
- Entrée gratuite

Route de Saint-Pierre-Divion
80300 Thiepval
+ 33 (0) 3 22 74 87 14
sommeassociation@btconnect.com | sommeassociation.com
Longitude 2.676674 | Latitude 50.067159



© C. Pégard

Une journée guidée au Pays du Coquelicot



© B. Chailland

SPÉCIAL GROUPES

S'organiser une escapade à Albert avec plusieurs visites mêlant l'**architecture** et la **mémoire**.
Avec à vos côtés un **guide passionné** :
une **expérience** à ne pas manquer !

- Montée au clocher doré de la Basilique Notre-Dame de Brebières : une vue imprenable sur la ville d'Albert et le Pays du Coquelicot à 62m de haut !
- Visite guidée de la Basilique Notre-Dame de Brebières : Découverte des styles architecturaux Néo-Byzantin et Art Déco, mais aussi des miracles et de la légende de la Vierge Penchée
- Visite guidée Art Déco : La reconstruction de la ville d'Albert
- Visite guidée 14-18 : les « Témoins du Passé », circuit des statues

CONTACTEZ L'OFFICE DE TOURISME DU PAYS DU COQUELICOT

9 rue Gambetta - 80300 ALBERT
03.22.75.16.42 - officedetourisme@paysducoquelicot.com
www.tourisme-paysducoquelicot.com



© OT Pays du Coquelicot

Le mémorial terre-neuvien



Beaumont-Hamel



À Beaumont-Hamel, le mémorial terre-neuvien commémore l'engagement du *Newfoundland Regiment*. Le caribou prône fièrement sur sa butte surplombant les tranchées préservées du champ de bataille.

Cette commune regroupe **les villages de Beaumont, Gare-de-Beaucourt et Hamel**. Ces villages étaient situés à l'arrière immédiat des lignes allemandes. Terre-Neuve était à l'époque de la guerre, une colonie britannique et à ce titre, comme tous les autres pays de l'Empire avait levé une armée de volontaires. **Le 1^{er} juillet 1916, à 9h15**, les hommes du **Newfoundland Regiment**, à peine sortis de leurs tranchées, se trouvèrent pris sous le feu de mitrailleuses allemandes. Une demi-heure plus tard, 86% des effectifs étaient morts, blessés ou disparus. Proportionnellement aux effectifs engagés, cette action fut l'une des plus meurtrières de l'offensive de la Somme.

LE MÉMORIAL TERRE-NEUVIEN

À Beaumont-Hamel, le mémorial terre-neuvien, géré par le Gouvernement du Canada, donne une vision émouvante et réaliste des batailles grâce à un réseau de tranchées admirablement bien conservé. Dû à l'architecte-paysagiste Rodolphe Cochius, le parc s'étend sur 30 hectares et fut inauguré en 1925.

À l'entrée sur le site, se trouve le monument à **la 29^e division** à laquelle appartenait le *Newfoundland Regiment*. Un chemin conduit à la table d'orientation, au sommet de la butte du Caribou, appelée ainsi car elle est couronnée d'une statue de caribou en bronze. Insigne du *Royal Newfoundland Regiment*, elle est l'œuvre du sculpteur anglais Basil Gotto et pointe en direction de l'ennemi, d'où une vue d'ensemble sur tout le champ de bataille permet la compréhension du «système» des tranchées.



© Somme Tourisme - LV

Trois plaques de bronze scellées à la base de la butte font office de mémorial national aux disparus où figurent les noms de 821 membres du **Royal Newfoundland Regiment**, de la Newfoundland Royal Naval Reserve et de la marine marchande qui ont donné leur vie au cours de la **Première Guerre mondiale** et dont le lieu de sépulture est inconnu.

Au centre du 'No Man's Land' se trouve le squelette de «l'arbre du danger» surnommé ainsi par les troupes parce que situé dans une zone où le feu de l'ennemi était particulièrement intense. Ce fut pour plusieurs le point le plus loin atteint lors de l'assaut.

Le Gouvernement du Canada commémore l'assaut tragique du 1^{er} juillet annuellement au cours d'une cérémonie qui se tient à la même date à 16h. Une cérémonie soulignant l'Armistice est également organisée le samedi précédent le 11 novembre.

+ D'INFOS

- Du 1^{er} avril au 30 septembre :
Mardi au dimanche : 10h à 18h
Lundi : 12h à 18h
- Du 1^{er} octobre au 31 mars :
Mardi au dimanche : 9h à 17 h
Lundi : 11h à 17h
- Visites guidées gratuites disponibles en français et en anglais.
- Mi-décembre à fin janvier : site ouvert mais centre d'accueil fermé.
Pas de visites guidées. Pour plus d'information consultez le site internet.

80300 Beaumont-Hamel
+ 33 (0) 3 22 76 70 86
vac.beaumont-hamel.acc@canada.ca
veterans.gc.ca/VisitezMemoriauxEurope
Longitude 2.648048 | Latitude 50.073461



© Anciens Combattants Canada

En arrivant sur le site, je vous conseille de monter en haut de la butte où trône fièrement le caribou. Grâce à une table d'orientation, vous serez en mesure de vous repérer et cela vous permettra d'apprécier tout le site, de voir le dédale des tranchées, le sol grêlé de trous d'obus. Puis prenez le temps de cheminer sur les sentiers qui jalonnent le site pour découvrir les quatre cimetières et mémoriaux ou encore l'arbre du danger au cœur du no man's land.

ABIGAIL FIELD
guide étudiante canadienne
au Mémorial terre-neuvien à Beaumont-Hamel



Le site sur lequel se trouve le mémorial terre-neuvien est l'un des rares endroits où il est possible de voir un champ de bataille de la Grande Guerre dans son état d'origine. L'effort de préservation permet d'observer l'impact des obus, les tranchées de communication ainsi que celles de combats tant du côté des alliés que celles de l'armée allemande.



Le livre du Souvenir de Terre-Neuve, Réplique au Mémorial terre-neuvien à Beaumont-Hamel

Le Livre du Souvenir de Terre-Neuve commémore les hommes et les femmes de Terre-Neuve qui ont donné leur vie au nom de la liberté pendant la Première et la Seconde Guerre mondiale, avant que Terre-Neuve devienne officiellement une province du Canada, le 1^{er} avril 1949. Ceux qui y figurent ont servi dans les trois branches des forces militaires—l'armée, la marine et les forces aériennes. Le Livre du Souvenir de Terre-Neuve, qui contient plus de 2 300 noms, a été placé dans la Chapelle du Souvenir du Parlement canadien en 1973. Sa réplique est à découvrir dans la chapelle située à l'intérieur du centre d'accueil.



À PROXIMITÉ

Hawthorn Ridge Crater :

Situé à l'entrée de Beaumont-Hamel, ce trou de mine connu deux explosions, la première fut le 1^{er} juillet 1916. Site géré et réaménagé par Hawthorn Ridge Crater Association.

Contact Nigel Fagg +33 (0) 6 79 61 47 21



© Somme Tourisme

La Boisselle 8

Ici, le 1^{er} juillet 1916, les hommes bondirent de leurs positions de départ à 7h28. Ils ignoraient qu'ils se ruiaient vers une mort imminente. Quelques minutes avant l'assaut de l'infanterie, plusieurs explosions destinées à rompre la première ligne allemande creusèrent de profonds cratères, identiques à celui de La Boisselle : **"Lochnagar Crater"**.

LOCHNAGAR CRATER

Ce trou de mine, de 91 mètres de diamètre et de 21 mètres de profondeur, est l'un des rares cratères, avec celui d'Hawthorn Ridge, à être accessible au public. "Lochnagar" est la propriété d'un Anglais, **Richard Dunning**. Le site est devenu une propriété privée en 1978. Les Amis de Lochnagar et son Président Richard Dunning entretiennent le cratère et organisent **chaque 1^{er} juillet une très émouvante cérémonie du souvenir** à 7h28 pour rappeler le déclenchement de la bataille de la Somme en ce même lieu et à la même heure.

lochnagarcrater.org

LE CALVAIRE BRETON D'OVILLERS

Le 17 décembre 1914, les soldats bretons mènent une offensive à Ovillers et la Boisselle, l'attaque tourne mal et se solde par un échec. Le bilan des pertes est terrible : 19 officiers, 1 138 sous-officiers et soldats seront tués, blessés ou faits prisonniers. Le 19^e Régiment d'infanterie est décimé.

Parmi les officiers tués, **le Lieutenant Augustin de Boisanger** fut mortellement blessé. Encore conscient sur le champ de bataille, ses hommes insistent pour le secourir et l'éloigner des combats. Le lieutenant refuse et déclare : « Je n'abandonne pas mes bretons ». Il décédera de ses blessures aux côtés de nombreux soldats ayant combattu sous ses ordres. Érigé et inauguré en 1924, le calvaire breton d'Ovillers rappelle la mémoire du lieutenant et des soldats du 19^e RI tombés dans la plaine picarde lors de l'attaque du 17 décembre 1914.

Longitude 2.697500 | Latitude 50.015350

Le 1^{er} juillet marque le déclenchement de la bataille de la Somme, l'une des plus importantes batailles de la Première Guerre mondiale. Chaque année en souvenir du 1^{er} jour de cette bataille, des commémorations, moments d'intense émotion sont organisées à La Boisselle, Contalmaison, Thiepval, Beaumont-Hamel, Fricourt... afin de rendre hommage aux soldats disparus. Retrouvez toutes les informations sur les cérémonies sur somme14-18.com



© A. Carrier

Le Musée Somme 1916

Albert

À travers un
souterrain de 250
mètres de long
et à 10 mètres
de profondeur,
le visiteur part
à la découverte
de la vie des
soldats dans les
tranchées.

MUSÉE SOMME 1916

À travers **un souterrain de 250 mètres de long et à 10 mètres de profondeur**, le visiteur plonge à la découverte de la vie dans les tranchées.

Ce souterrain est daté du XIII^e siècle ; il a été réaménagé en abri anti-aérien en 1938 pour la population civile.

De remarquables mises en scène grandeur nature vous surprennent dans **une ambiance héroïque et terrible**, avec un réalisme saisissant, permettant de comprendre la dure vie de nos aïeux. Dans ces tranchées reconstituées, vous découvrirez l'affrontement à l'ennemi, et aussi la boue, le froid, le gel, les nuits sans sommeil auxquelles s'ajoutent les problèmes d'hygiène : le combattant des tranchées doit souvent faire la chasse aux poux, aux puces, aux rats attirés par les cadavres...

La muséographie actuelle vise à **donner du sens, susciter l'émotion, restituer la dimension humaine de l'histoire et**

sa tension dramatique à travers de riches collections d'objets, du matériel, des armes, des souvenirs militaires ou personnels des soldats des principales nations en guerre.

Avant de quitter le souterrain, une ambiance de son et lumière, où l'on s'imagine parcourir une tranchée en pleine nuit sous les tirs d'artillerie... pour terminer la visite dans la **Galerie des Héros** qui présente neuf personnalités qui ont marqué la Grande Guerre.

Le musée dispose de **sa boutique souvenir et militaria** qui se situe dans le magnifique jardin arboretum public de la ville d'Albert, où serpente la rivière Ancre. Ce musée est un témoignage pour les générations futures, du sacrifice de millions de jeunes soldats.

Quelle que soit leur nationalité, ces derniers ont souffert ou donné leur vie pour une cause qu'ils croyaient bonne ou pour défendre leur liberté et celle des leurs.

TÉLÉCHARGEZ NOTRE NOUVELLE APPLICATION !

Une nouvelle application téléchargeable gratuitement (disponible sur Apple store ou Android) pour visiter le musée en autonomie! Découvrez plus de contenu, de vidéos et de documents inédits !



Nous avons tous vécu le centenaire de la Grande Guerre, et ce n'est pas maintenant que nous allons relâcher la transmission de cette mémoire.

Musée atypique qui relate la 1^{ère} Guerre Mondiale dans un souterrain de la 2^{nde} Guerre Mondiale !

En 2022, nous célébrerons les 30 ans d'existence de notre musée, qui retrace bien la principale offensive du 1^{er} Juillet 1916 durant laquelle les alliés sont venus des 4 coins du monde entier.

Mon équipe et moi-même sommes fiers de perpétuer le souvenir de ces valeureux combattants, en continuant à préserver notre collection, afin de faire comprendre aux jeunes générations tout l'intérêt de vivre tous ensemble et d'être unis dans un seul but : « vivre en paix ».

Nous ne les oublierons jamais !

Je vous souhaite une bonne visite.

THIERRY GOURLIN
Président / Fondateur du Musée

+ D'INFOS

- Ouverture de fin janvier à mi-décembre de 9h à 18h (sous réserve du contexte sanitaire)
- Tarifs : Adultes : 7,50 € Enfants : 4,50 € (gratuité pour les moins de 6 ans)
- Visites guidées du musée et des champs de bataille (individuels et groupes) sur réservation
- Salle de pique-nique pour les groupes sur réservation, boutique, toilettes

Rue Anicet Godin - 80300 Albert
+33 (0) 3 22 75 16 17 - musee@somme1916.org
musee-somme-1916.eu



ALBERT

Durant le premier conflit mondial, Albert subit d'effroyables destructions matérielles. **Occupée en 1914 puis évacuée après la bataille de la Marne**, elle fut l'objet d'incessants bombardements. Durant la bataille de la Somme, la ville devint alors un **centre d'intenses activités militaires** (états-majors, cantonnements, dépôts de matériel et de munitions, hôpitaux...). Après sa reprise par les Allemands en mars 1918, puis par les Britanniques en août, la ville n'était plus qu'un vaste champ de ruines.

La ville entière est reconstruite. **260 façades** de maisons témoignent de **l'Art-Déco arrivé à son apogée dans les années 1920-1930**.

LA BASILIQUE NOTRE DAME DE BREBIÈRES

C'est l'élément architectural le plus spectaculaire de la ville d'Albert et surprend le visiteur par ses dimensions, son compromis stylistique et la richesse de son ornementation.

Construite en 1885-1897 par l'architecte **Edmond Duthoit**, véritable bijou architectural de style néo-byzantin, baptisée **"Lourdes du Nord"**, celle-ci offre un sanctuaire digne de l'ancienneté du pèlerinage dont l'origine remonte au XI^e siècle. Elle n'est hélas pas épargnée par la 1^{ère} guerre mondiale; **son dôme est touché le 15 janvier 1915** par l'un des obus lancés sur l'édifice, qui incline à l'horizontal la statue de **"Marie à l'enfant Jésus"**, sculptée par **Albert Roze**.

Une légende naît de cette "Vierge Penchée" qui prédit que **«La guerre finira quand la Vierge tombera»...**

L'armée allemande occupe la ville au printemps 1918. Les Britanniques bombardent la Basilique afin d'empêcher l'ennemi d'utiliser la tour comme poste d'observation. La statue s'écroule... La Basilique est fidèlement reconstruite selon son plan d'origine par **Louis Duthoit**, qui n'est autre que le fils de l'architecte Edmond Duthoit.

+ D'INFOS

- De mai à septembre : tous les mercredis et tous les samedis à 15h montée au clocher de la Basilique N-D de Brebières avec un guide.
- 2€/adulte 1€/enfant
- Réservation et contact : voir encart ci-dessous



© Nicolas Bryant



© OT Pays du Coquelicot

"Les témoins du passé"

Circuit ludique alliant Histoire et Mémoire :

10 statues sont installées dans la ville. Elles témoignent de l'engagement des soldats du monde entier pendant la Bataille de la Somme.

Ce parcours urbain s'adresse à tous les publics.

+ D'INFOS

Réservation et contact :
+33 (0) 3 22 75 16 42
Office de tourisme du Pays du Coquelicot
9 rue Gambetta - 80300 ALBERT
officedetourisme@paysducoquelicot.com
tourisme-paysducoquelicot.com





Froissy 10

P'TIT TRAIN DE LA HAUTE SOMME

Embarquez à bord du **P'tit Train de la Haute Somme**, tracté par de vaillantes locomotives à vapeur ou diesel et musardez le long des bords de Somme...

Les amateurs de tortillard d'antan seront comblés : un tunnel, un haut pont, un rebroussement en Z, qui permet aux convois de gravir le coteau, une rampe en forêt sans oublier les vieilles banquettes en bois, les secousses et peut-être quelques escarbilles... il est pourtant bien loin le temps où **le train convoyait les poilus de la Grande Guerre!**

Ce **véritable train à vapeur** circule entre **Froissy et Dompierre** sur une voie ferrée construite en 1916 pour les besoins de la bataille de la Somme. Elle servait à l'approvisionnement des tranchées de l'artillerie durant la Première Guerre mondiale, puis fut utilisée par la sucrerie de Dompierre. Aujourd'hui, embarquez à bord et découvrez les superbes panoramas sur la Vallée de la Somme, jusqu'au plateau du Santerre sur un trajet de 12 km aller-retour! Chaque année, le P'tit train organise deux festivals vapeur lors du dimanche de Pentecôte et fin septembre pour marquer la fin de la saison.

MUSÉE DES CHEMINS DE FER À VOIE ÉTROITE

Il est le plus grand musée de ce type au monde avec 1 800 m² et présente une partie de la collection de l'association (34 locomotives et une centaine de wagons) : locomotives à vapeur françaises et allemandes, locotracteurs diesel et divers wagons d'origine militaire et industrielle datant pour la plupart des années **1910-1920**. De nombreux véhicules étaient utilisés pour alimenter les tranchées de la Bataille de la Somme et **raconte l'histoire des petits trains à voie étroite de 1880 à nos jours.**

+ D'INFOS

- Ouvert dimanches et fêtes d'avril à octobre selon calendrier ou sur réservation pour les groupes, et du mardi au dimanche de mi-juillet à fin août.

Ouverture et horaires de départ sur le site internet et la page facebook :

📍 PetitTrainHauteSomme

- Tarifs : Adultes : 11,50 € (réduit 10 €)

- Enfants (de 5 à 12 ans) : 7,50 € (réduit 7 €)

- Gratuit pour les moins de 5 ans

Parking, boutique et toilettes

Hameau de Froissy

80340 La Neuville-lès-Bray

Information : APPEVA

BP 70106 80001 Amiens Cedex 01

+33(0) 3 22 76 14 60

contact@appeva.org | appeva.org

Longitude 2.728927 | Latitude 49.922783



Mémoriaux américains

Cantigny¹¹

La bataille de Cantigny (28-31 mai 1918) est la première bataille américaine majeure de la Grande Guerre. Elle a aidé à contenir les offensives allemandes du printemps 1918, à redonner confiance au moral des Alliés et à démontrer l'aptitude au combat du soldat américain. **Plus de 1 000 soldats américains ont été mis hors de combat** durant cette bataille dont **199 sont morts**.

À Cantigny, la **1^{ère} Division** débute **une série de succès américains**. Avec près d'un million d'américains en France à cette période, le moral des Alliés allait changer, passant d'un esprit défaitiste à la **certitude de la victoire prochaine**. Aujourd'hui, plusieurs monuments commémoratifs se dressent à Cantigny pour rappeler ces faits d'armes : le **monument à la 1^{ère} Division US** et le **monument au 28^e Régiment d'Infanterie US** appartiennent au gouvernement des États-Unis.

+ D'INFOS

- Accès libre

Office du Tourisme du Pays de Parmentier
5 place Général de Gaulle 80500 Montdidier | +33 (0) 3 22 78 92 00
contact@otparmentier.fr | otparmentier.fr
Longitude 2.493457 | Latitude 49.663703



© A. Carrier



Mametz¹²

Dragon gallois

Contournant le **"saillant de Fricourt"** par le sud, la **7^e division britannique s'empara du village le 1^{er} juillet 1916** dans l'après-midi. Mais le nom de **Mametz** est resté lié au bois qui se situe au nord-est.

Le bois de Mametz était un lieu de résistance et de danger. Les militaires du Pays de Galles le récupèrent pourtant le **12 juillet 1916** après 8 jours de combats acharnés et au prix de très lourdes pertes. Le chemin des gallois vous mènera au mémorial.

Inauguré le **11 juillet 1987**, le monument à la 38^{ème} division galloise s'orne d'un dragon rouge, emblème du Pays de Galles. Les ailes en mouvement, **il tient dans ses griffes des barbelés en direction du bois de Mametz, rappelant l'acharnement des combats.**

+ D'INFOS

- Accès libre

Office de Tourisme du Pays du Coquelicot - 9, rue Gambetta - 80300 Albert
+33 (0) 3 22 75 16 42 - officedetourisme@paysducoquelicot.com
tourisme-paysducoquelicot.com
Longitude 2.4413 | Latitude 49.5952

© A. Carrier

CLEMENCEAU - GUYNEMER - MONASH - VON RICHTHOFEN

©OT intercommunal du Val de Somme



Mémoire en **PERSPECTIVES**

DÉCOUVREZ-LES SOUS UN AUTRE ANGLE

Un circuit composé de quatre oeuvres mémorielles inédites et originales, réalisées selon le procédé de l'anamorphose, dévoilant quatre personnages historiques s'étant illustrés dans le Val de Somme au cours de la Première Guerre mondiale.



Office de tourisme du Val de Somme
28/30 Place de la République 80800 CORBIE
03 22 96 95 76 - officedetourisme@valdesomme.com
www.valdesomme-tourisme.com



Mémorial National australien Centre Sir John Monash Musée franco-australien

Villers-Bretonneux 15

© Department of Veterans' Affairs



Villers-Bretonneux témoigne de la force des liens et de la reconnaissance mutuelle qui unissent l'Australie et la France.



En 1914, l'Australie, comme tous les autres pays de l'Empire britannique se rangea au côté de la "mother country". Avec ses voisins de la Nouvelle-Zélande, cette force constitue l'**Australian and New Zealand Army Corps (ANZAC)** et mène leur 1^{ère} offensive le **25 avril 1915** à Gallipoli en Turquie. Leur première intervention dans la Somme aura lieu le 23 juillet 1916 à Pozières puis en avril 1918 à Villers-Bretonneux. Année qui aura été très significative car le corps expéditionnaire australien **arrête la poussée allemande à Villers-Bretonneux les 24, 25 et 26 avril**, évitant ainsi la prise d'Amiens.



© N. Bryant

MÉMORIAL NATIONAL AUSTRALIEN

Dessiné par l'architecte **Sir Edwin Lutyens** et inauguré le **22 juillet 1938** par le **Roi George VI du Royaume-Uni et la Reine Elizabeth**, cet imposant monument était le dernier des grands mémoriaux de l'Empire britannique et du Commonwealth de la Première Guerre mondiale à être construit en France ou en Belgique. Ce mémorial de pierre blanche, précédé d'un cimetière du Commonwealth, se compose d'une haute tour centrale reliée aux deux pavillons d'angle par de simples murs sur lesquels sont inscrits **les noms des 11 000 soldats australiens morts pour la France**, disparus ou n'ayant pas de sépulture connue.

Depuis le sommet de la tour, on peut voir la campagne environnante de la Somme en direction d'Amiens et de sa cathédrale, que les troupes de l'AIF aidèrent à défendre en 1918. Une table d'orientation circulaire y indique à l'aide de flèches les autres champs de bataille australiens sur le front occidental et la direction de la capitale australienne Canberra. En bas de l'escalier, une grande plaque au mur comprend une carte du front occidental et l'emplacement des cinq monuments aux morts dédiés aux divisions australiennes en France et en Belgique : 1^{ère} Division, Pozières; 2^e Division, Mont St-Quentin; 3^e Division, Sailly-le-Sec; 4^e Division, Bellenglise; 5^e Division, bois du Polygone, Belgique.

+ D'INFOS

- Accès libre au Mémorial toute l'année
- Accès au sommet de la tour de 10h à 17h
- Visites guidées : se renseigner auprès de l'office de tourisme du Val de Somme : 03 22 96 95 76

Sur la D23 (entre Villers-Bretonneux et Fouilloy)
80800 Fouilloy
Centre Sir John Monash
+33 (0)3 60 62 01 40
info@sjmc.gov.au | sjmc.gov.au
Longitude 2.50799 | Latitude 49.8861



© F. Leonard


Anzac Day

Moment d'intense émotion chaque 25 avril lors de l'Anzac Day célébré au Mémorial National australien de Villers-Bretonneux. Cette cérémonie rend hommage aux soldats qui se sont illustrés pendant la Grande Guerre et notamment lors des batailles de Picardie en 1918.

RENCONTRES AUSTRALIENNES

Pour accompagner la célébration de l'Anzac Day, la Municipalité de **Villers-Bretonneux** organise une semaine de festivités : marché du souvenir, match sportif, marche commémorative, concerts, etc...





Centre

Sir John Monash

Le Centre Sir John Monash raconte l'histoire de l'expérience australienne sur le front occidental à travers les mots de ceux qui y ont participé.

Situé à l'arrière du Mémorial National australien et adjacent au cimetière militaire de Villers-Bretonneux, le Centre Sir John Monash est un **site clé** du Chemin de Mémoire Australien sur le front occidental. **Il permet de laisser un héritage international durable du Centenaire australien des Anzac 2014-2018.**

Ce Centre offre un contenu multimédia à la pointe de la technologie et permet de faire découvrir la guerre sur le front occidental d'un point de vue Australien à travers un certain nombre d'installations interactives et d'expériences immersives. L'application SJMC téléchargée sur le téléphone ou la tablette des visiteurs devient un « guide touristique virtuel » le long du cimetière militaire de Villers-Bretonneux, dans le Mémorial National australien et le Centre Sir John Monash.

L'expérience est conçue pour que les visiteurs aient une meilleure compréhension du périple **vécu par les soldats australiens ordinaires raconté avec leurs propres mots à travers des lettres, des journaux intimes et des photographies de la vie quotidienne, et également pour faire découvrir ces lieux où les Australiens ont combattu et où ils sont morts.** La visite du Centre Sir John Monash est une expérience émouvante qui marquera durablement les visiteurs.

+ D'INFOS

- Le Centre est ouvert tous les jours de 10h à 17h. Ouvert également les jours fériés. Fermeture annuelle : consulter le site internet du Centre.
- Entrée gratuite - réservation sur le site Internet conseillée pour les individuels et obligatoire pour les groupes
- Durée moyenne de la visite : 1h30 à 2h (6 heures de contenu au total)
- Pour la visite du Centre, les visiteurs sont invités à télécharger l'application SJMC sur leurs tablettes et smartphones, et à se munir de leurs écouteurs, nécessaires pour l'utilisation de l'application (également disponible en boutique : 3€). Un accès WIFI gratuit est disponible sur l'ensemble du site.
- Salle polyvalente, café/boutique
- Le Centre se trouve à l'arrière du Mémorial National australien sur la D23 (entre Villers-Bretonneux et Fouilloy) 80800 Fouilloy
info@sjmc.gov.au
+33 (0)3 60 62 01 40
sjmc.gov.au



Nouveauté 2021

Digger Quest, une nouvelle activité pour découvrir le Centre dès 6 ans !



© Centre Sir John Monash

Le Centre Sir John Monash, inauguré en Avril 2018, raconte l'histoire des australiens de l'avant-guerre à la fin de la Première Guerre mondiale. Au cours de sa visite du Centre, le visiteur sera plongé dans les nombreuses batailles du front occidental auxquelles ont pris part les soldats australiens. Celles-ci sont relatées par les soldats eux même grâce aux lettres, journaux et autres documents de l'époque. L'application SJMC permet à chacun d'être acteur de sa propre visite et ce, dès l'arrivée en bas du cimetière. C'est un honneur pour moi, et pour toute l'équipe du Centre, de pouvoir partager l'histoire des soldats australiens et de faire découvrir leur expérience sur le front occidental.

REBECCA DOYLE
Directrice, Sir John Monash Centre



MUSÉE FRANCO-AUSTRALIEN

Aux lendemains de la 1^e guerre mondiale, un petit contingent du bureau australien des tombes de guerre se base à Villers-Bretonneux. La ville florissante est en ruine et pour la reconstruire, Australiens et Français s'entraident dans un mouvement de solidarité internationale qui se traduit notamment par la reconstruction de son école. Dès lors, les liens unissant les Bretonvillois au peuple de l'Australie ne cessent de se développer jusqu'à nos jours.

Situé au 1^{er} étage de l'Ecole Victoria, le musée présente cette histoire inédite de guerre, de mémoire et d'avenir à travers les richesses de la collection de l'association franco-australienne faite

principalement de dons. Le parcours muséographique nous permet de **comprendre la construction de cette mémoire franco-australienne**, au moyen de 4 séquences (mémoire du lieu, mémoire de guerre, mémoire des hommes et mémoire de la ville) illustrées par des objets personnels de soldats (uniformes, lettres, photographies) mais aussi par des témoignages émouvants de cette amitié franco-australienne. A mi-parcours, un espace sous verrière permet aux visiteurs de se souvenir tout en contemplant l'inscription sur le préau de l'école « Do not forget Australia » (n'oublions jamais l'Australie), symbolisant le souhait du devoir de mémoire et de reconnaissance.

Symbole d'une amitié franco-australienne née à la suite des combats de 1918, le musée créé en 1975 et rénové en 2016 reflète le respect et la reconnaissance d'une nation envers tous les combattants, au travers de dons d'objets personnels, de souvenirs, de photographies, de témoignages pieusement recueillis et soigneusement entretenus.

Le visiteur, souvent bouleversé par l'atmosphère de cet environnement, découvre l'univers étrange de cette guerre où se mêlent la peur, la souffrance, l'espoir. L'émotion qui l'étreint est aussi ressentie comme un témoignage de reconnaissance envers ceux et celles qui entretiennent ce lieu avec le souci de perpétuer le souvenir des hommes qui ont combattu et sont tombés sur cette terre.

YVES TATÉ
Administrateur association
franco-australienne



+ D'INFOS

- Ouverture sur demande
- Tarifs : Adultes : 6 € - Enfants : 3 € (de 11 à 18 ans)
Gratuit pour les moins de 11 ans

9, rue Victoria - 80800 Villers-Bretonneux
+33 (0) 3 22 96 80 79
museeaustralien@gmail.com
museeaustralien.com
Longitude 2.516374
Latitude 49.8662



À PROXIMITÉ



Cimetière Adélaïde

(en venant d'Amiens, sur la D1029, à l'entrée de l'agglomération sur la gauche). Le corps du soldat inconnu australien fut exhumé, en 1993, du cimetière Adélaïde pour être transféré à Canberra. Une stèle gravée rappelle cet événement (carré III, rangée M, tombe 13) et porte l'inscription suivante :

"La dépouille du Soldat inconnu a reposé dans cette tombe pendant soixante-quinze ans. Le 2 novembre 1993, elle fut exhumée et repose aujourd'hui dans la Tombe du Soldat inconnu australien au Mémorial australien de la guerre de Canberra."

Monument Au Char

Sur la route D168, en direction de Cachy, un petit monument rappelle le premier duel de l'histoire entre chars allemands (A7V) et chars britanniques (Mark IV et Whippets) le 24 avril 1918.

Mémorial australien

Le Hamel ¹⁴

Le mémorial commémore la participation du corps australien dans la **bataille décisive du 4 juillet 1918** où le Général Monash mena les troupes australiennes et américaines dans une **bataille tactique de 93 minutes**. Il comprend trois murs circulaires revêtus de granit vert avec sur le mur central, une grande sculpture en bronze du badge des forces impériales australiennes : le **"Rising Sun"** (le soleil levant). Sur les deux murs extérieurs se trouve, en anglais et en français, un extrait du discours que **Georges Clemenceau**, Premier Ministre Français, donna aux troupes australiennes quelques jours après la capture de Le Hamel. En plus des vestiges d'une tranchée allemande, le parc comprend une série de 20 panneaux explicatifs en anglais et en français de la bataille.

+ D'INFOS

- Accès libre au Mémorial toute l'année
80800 Le Hamel
- Visites guidées : se renseigner auprès de l'office de tourisme

Office de Tourisme du Val de Somme
28/30 place de la République - 80800 Corbie | +33(0)3 22 96 95 76
officedetourisme@valdesomme.com | valdesomme-tourisme.com
Longitude 2.58148 | Latitude 49.8999



© A. Carrier

Manfred Von Richthofen

Fin mars 1918, l'escadrille dirigée par le **Baron Rouge** est basée à Cappy. Le 21 avril, aux prises avec deux avions canadiens, il ne se rend pas compte qu'il survole les lignes australiennes. Il est pris pour cible et tué en plein vol, son avion s'écrase à Vaux-sur-Somme au lieu-dit "la briqueterie". Enterré à Bertangles avec les honneurs militaires, son corps sera transféré dans le cimetière allemand de Fricourt, inhumé à Berlin puis à Wiesbaden. Entre 1914 et 1918, devenu la terreur du ciel, il avait abattu à lui seul 80 avions alliés. Il devait son surnom à la couleur rouge de son triplan.



©OT Val de Somme

Parcourez le Val de Somme et partez à la découverte du circuit «Mémoire en Perspectives». Celui-ci est composé de quatre œuvres d'art mémorielles dévoilant quatre figures historiques de la Grande Guerre s'étant illustrées sur le territoire du Val de Somme entre 1914 et 1918.

Ces œuvres contemporaines sont réalisées selon une méthode de fabrication inédite et insolite : l'anamorphose. Ce procédé original joue avec les angles de vue et la perspective à la manière d'une illusion d'optique. Déplacez-vous sur la petite dalle de béton située à quelques mètres devant l'œuvre afin de percevoir ce qu'elle représente.

Explorez le Val de Somme à la recherche de ces quatre anamorphoses ! Vous pourrez, par la même occasion, découvrir ou redécouvrir d'autres lieux de mémoire comme le Mémorial National australien, le nouveau Centre Sir John Monash, le site de la toute première bataille de char, ou encore le site du crash du Baron Rouge.

Mémoire en perspectives

Circuit mémoriel en Val de Somme

QUELS SONT LES PERSONNAGES HISTORIQUES REPRÉSENTÉS ?

- > **Le Baron Rouge** à Vaux-sur-Somme
- > **Sir John Monash** et la bataille du 4 juillet à Le Hamel
- > **Georges Guynemer** et l'escadrille des cigognes à Cachy
- > **Georges Clemenceau** lors de son passage à Bussy-les-Daours

+ D'INFOS

Renseignements : Office de Tourisme du Val de Somme
28/30 place de la République - 80800 Corbie | +33(0)3 22 96 95 76
officedetourisme@valdesomme.com | valdesomme-tourisme.com
Longitude 2.58148 | Latitude 49.8999

CHEF-D'ŒUVRE DE L'ARCHITECTURE GOTHIQUE


44^{ÈME ANNIVERSAIRE}
1981-2021

**CATHÉDRALE
D'AMIENS**
INSCRIPTION
AU PATRIMOINE
MONDIAL DE
L'UNESCO



amiens-tourisme.com

amiens
naturellement
ATTRAYANT!



CATHÉDRALE
AMIENS

Notre-Dame d'Amiens célèbre ses 800 ans jusqu'en septembre 2021 !

Retrouvez ici toutes les dates et événements :
800ans-amiens-cathedrale.com
année qui marquera aussi les 40 ans de
sa **1^{ère} inscription UNESCO** en 1981 !

Découvrez le spectacle **GRATUIT Chroma**,
l'expérience monumentale de la mi-juin
jusqu'au 3^e week-end de septembre.

Les horaires : 22h45 en juin, 22h30 en juillet, 22h en août,
21h45 en septembre et pendant le marché de Noël (19h en
décembre), rendez-vous sur le parvis de la cathédrale.



©S. Boulland

Amiens 15

AMIENS, PORTE D'ENTRÉE DES CHEMINS DE MÉMOIRE DE LA SOMME

Ville internationale de l'arrière-front de la Bataille de la Somme (1916 et 1918) où les soldats venaient se soigner, se reposer et se divertir avant de regagner les tranchées... Amiens est incontestablement la porte d'entrée vers les sites de mémoire qui ont à jamais marqué notre territoire !

Le service réceptif de l'Office de Tourisme et des Congrès d'Amiens Métropole vous propose toute l'année une sélection de visites guidées thématiques.

3 visites thématiques sur mesure pour appréhender en famille, entre amis, cette page de l'histoire à Amiens (durée des visites : 1h30) :

• La cathédrale et la grande guerre

Protégée contre les assauts des armées, la cathédrale Notre-Dame demeure aujourd'hui lieu de mémoire de ce conflit mondial. Monuments aux morts, plaques commémoratives et hommages rendus aux troupes venues des quatre coins du monde témoignent de l'importance du souvenir dont Notre-Dame devient ici le symbole.

• Amiens dans la grande guerre

Durant les quatre années de conflit, les Amiénois vont s'adapter aux aléas d'une ville de l'arrière-front : accueil des soldats étrangers, secours des militaires blessés, protection des édifices et des œuvres majeures... Comment la vie quotidienne s'organise-t-elle alors ? Rationnement,

abris, transports mais aussi loisirs et détente, la vie continue et s'adapte aux circonstances de la guerre.

• 1914-1918 – Des hommes et des femmes à Amiens

Les quatre années de conflit ont profondément marqué la ville mais également la population ainsi que tous ceux venus combattre ou se réfugier à Amiens. Partez à la découverte des hommes et des femmes, célèbres ou anonymes, qui ont fait l'histoire de notre territoire.

Tarifs et renseignements :
resagroupes@amiens-metropole.com
TEL : + 33 (0)3 22 71 60 54 ou 56

+ D'INFOS

OFFICE DE TOURISME

• Ouvert du lundi au samedi de 9h30 à 18h30
(18h du 1^{er} octobre au 31 mars)
et le dimanche de 10h à 12h et de 14h à 17h
Audioguides en 8 langues + version enfant (8-12 ans) disponibles en français et en anglais.

21/23, place Notre-Dame – Amiens
+ 33 (0)3 22 71 60 50
ot@amiens-metropole.com
amiens-tourisme.com
Longitude 2.301614 | Latitude 49.894579



LA CATHÉDRALE NOTRE-DAME

Construite en une soixantaine d'années (1220-1288),

la cathédrale Notre-Dame d'Amiens est le plus vaste édifice religieux de France. Elle est aussi dotée de la plus haute nef de France. Les volumes intérieurs frappent par leur ampleur aussi la cathédrale Notre-Dame d'Amiens pourrait contenir deux fois Notre-Dame de Paris. **Inscrite au patrimoine mondial de l'UNESCO en 1981**, pour la qualité de son architecture et de son mobilier, elle l'est une seconde fois en 1998 au titre du bien des Chemins de Compostelle.

Sortie indemne de la Première Guerre mondiale, elle est reconnue comme un haut lieu de mémoire.

Sur les piliers du bras sud du transept sont scellées quelques plaques commémoratives qui rendent hommage au maréchal Foch, au général Leclerc de Hautecloque et aux soldats venus des quatre coins du monde ayant participé aux combats. Dans la chapelle du Sacré-Coeur sont accrochés six drapeaux de belligérants alliés.

Tous rappellent cette page de l'histoire du XX^e siècle. Notre-Dame recèle également d'autres œuvres en lien avec ce conflit comme le célèbre ange pleureur, dont la carte postale a parcouru le monde.

+ D'INFOS

Ouverte du 1/04 au 30/09 8h30-18h15
et du 1/10 au 31/03 8h30-17h15
Visite libre et gratuite





© Somme Tourisme - AC



Querrieu ¹⁶

Le château

César a sans doute emprunté la chaussée qui menait d'Amiens au pays des Nerviens et traversait le village...

En 853, Charles le Chauve fait construire des manoirs pour protéger la région des envahisseurs normands, le premier château de Querrieu voit ainsi le jour.

En 1636, Corbie est assiégée par d'autres Espagnols, ils mettent Querrieu à feu et à sang, y compris le château à peine reconstruit... Au 19^e siècle, le château se transforme, c'est l'époque du romantisme. Lors de la Première Guerre mondiale, l'État-major de la 4^e armée britannique, commandée par le Général Rawlinson occupera le château. **C'est à Querrieu qu'est décidé l'ordre d'attaque du célèbre et funeste 1^{er} juillet 1916 à 7h30 du matin, par le Maréchal Haig, chef d'État-major des armées.** Le Roi Georges V, accompagné de son fils le Prince de Galles, se rendra au château le 10 août 1916, pour y décorer des généraux français, lors d'un déjeuner. Le 20 juillet 1918, le général J. Monash se rendra également sur place pour y décorer des officiers.

+ D'INFOS

- Ouvert d'avril à août sur rendez-vous,
- Septembre : tous les jours de 14h à 18h sauf le lundi
- Ouvert pour les journées du Patrimoine de 15h à 18h (payant)
- Tarif individuel : 7€, enfant moins de 15 ans gratuit
- Tarif groupe : adulte 6€ sur rendez-vous de juillet à septembre (min 10 pers, max 25 pers)

Château de Querrieu - 3 rue du Bois Galthaut - 80115 Querrieu

+33 (0)6 10 22 47 73 / +33 (0)9 60 42 23 36

ydalcantara@orange.fr | chateaudequerrieu.sitew.fr

Longitude 2.4306480 Latitude 49.9375550



Bertangles ¹⁷

Le château



© Château de Bertangles

+ D'INFOS

- Horaires juillet/août : 14h-16h : visite libre des extérieurs
- 16h et 17h30 : visites guidées des intérieurs et des extérieurs
- 18h30-20h : visite libre des extérieurs.
- Tarifs adulte : visite libre des extérieurs : 6 €
- visite guidée des intérieurs et des extérieurs : 8 €
- Tarifs enfant entre 7 et 12 ans : visite libre des extérieurs : 4 €
- visite guidée des intérieurs et des extérieurs : 5 €

Château de Bertangles
Rue du Château - 80260 Bertangles
+33 (0)3 22 93 68 36
chateau@chateaubertangles.com
chateaubertangles.com
Latitude 49.9713 Longitude 2.30046



Il est le siège de l'Etat Major du Corps expéditionnaire australien en 1918 d'où furent planifiées et exécutées les attaques décisives de la bataille d'Amiens, conduisant au « jour noir de l'armée allemande » – et à la victoire finale - sous le commandement du général John Monash. À la suite de cette victoire, ce dernier fut anobli par le roi George V le 12 août 1918 lors d'une cérémonie sur le perron du château.

C'est également dans le cimetière de Bertangles que fut inhumé l'as de guerre Manfred von Richthofen, dit le Baron Rouge. Il y reposera jusqu'au début des années 1920, pour être inhumé dans la nécropole allemande de Fricourt.

Naours ¹⁸

La cité souterraine

Venez découvrir cet immense site souterrain creusé dans le calcaire du plateau Picard, remarquablement organisé et reconnu comme **l'un des plus vastes du Nord de la France**. Carrières puis refuges pour les habitants depuis le XVII^e siècle, la Cité souterraine de Naours a traversé le temps et vous livre son histoire. Au sortir de cet immense réseau de galeries, vous pourrez prolonger votre visite en redécouvrant l'Histoire de notre région au travers du musée des vieux métiers Picards et par une balade au cœur du parc arboré de plus de 10 ha.

LES SOLDATS VOYAGEURS, LA VIE À L'ARRIÈRE DE LA GUERRE

Ce nouvel espace muséal offre aux visiteurs une expérience insolite au travers des récits de soldats venus par milliers fouler le souterrain. Des témoignages aussi passionnants qu'émouvants qui proposent une approche inédite et vivante de la Grande Guerre. Une occasion de découvrir les visages qui se cachaient derrière ces traces fragiles laissées au crayon de bois sur une roche calcaire il y a plus d'un siècle. Cet espace vous révèle un aspect moins sanglant qu'à l'accoutumée et peu connu de la Grande Guerre. Cette récente découverte de plus de 3000 graffitis de soldats fait du souterrain de Naours la plus grande concentration d'inscriptions 14-18 connue à ce jour.



© Nos cœurs voyageurs - Somme Tourisme

+ D'INFOS

- Février, mars et novembre : ouvert tous les jours, sauf le lundi, de 10h à 16h30
- Avril, mai, juin, septembre, octobre : ouvert tous les jours, sauf le lundi, de 10h à 17h30. De 10h à 18h30 les WE. Fermé le 1^{er} mai.
- Juillet, août : tous les jours de 10h à 18h30
- Tarifs visite audio guidée : Adultes : 11€. Enfants : 7€
- Tarifs visite guidée : Adultes : 12€. Enfants : 9€.
- Tarifs visite guidée Grande Guerre (sur réservation uniquement) : Adultes : 12€. Enfants : 9€.
- (Gratuit pour les moins de 5 ans)
- Aire de pique-nique - Grand parking - Boutique - Bar - Brasserie

5, rue des Carrières - 80260 Naours - + 33 (0) 3 22 93 71 78
contact@citesouterrainedenaours.fr - citesouterrainedenaours.fr
thesilentsoldierofnaours.com



© Somme Tourisme - LV

Centre d'interprétation 14-18

Vignacourt ¹⁹

Pendant la Grande Guerre, Vignacourt est une base logistique importante pour l'armée britannique, et un lieu de repos pour les soldats.

Louis et Antoinette Thuillier passionnés de photographie, vont immortaliser avec leur appareil photo des soldats venus du monde entier se faire prendre en photo dans leur ferme.

4000 plaques photographiques sont retrouvées en 2010 dans le grenier de la ferme Thuillier. Cette collection exceptionnelle, d'une valeur inestimable, est présentée dans la ferme aujourd'hui restaurée. Vignacourt 14-18 vous accueille dans un lieu chaleureux et chargé d'histoire dédié à la valorisation de la collection Thuillier, une exposition de portraits qui témoignent de la vie d'arrière front. Une histoire pleine d'humanité, où la petite histoire permet d'avoir un autre regard sur la grande histoire.

+ D'INFOS

- Ouvert de avril à octobre : du mardi au vendredi de 10h à 18h
Les samedis et dimanches de 14h-18h.
- Novembre à mars : du mardi au samedi de 13h30 à 17h
Fermeture annuelle décembre/janvier et 1^{er} mai
- Groupes sur réservation uniquement.
- Tarifs : adulte 5 € - Tarif réduit : 3€ (demandeurs d'emplois, Anciens combattants, habitants CCNS et étudiants sur justificatifs)- Groupe à partir de 15 personnes -
- Scolaire : 2 € Accompagnateur gratuit -
- Enfant de -12 ans : 2 €
- Pass annuel : 20 €

196 rue d'Amour - 80650 Vignacourt
 +33 (0)9 70 20 08 02
 +33 (0)6 73 69 55 49
vignacourt1418.com



Salle du commandement unique

Doullens²⁰

Le 21 mars 1918, Ludendorff lance, depuis la ligne Hindenburg et sur un front de 70 km, la plus formidable offensive de la guerre depuis 1914. **L'objectif est double : séparer les armées française et britannique et prendre Amiens.** La poussée allemande ouvre une large brèche autour de Saint-Quentin, provoquée par la déroute de la 5^e armée britannique. La situation, si elle persiste, peut conduire à une catastrophe militaire irréversible. Le 26 mars, les présidents Poincaré et Clemenceau, les généraux Pétain et Foch, Lord Milner et le général Haig se réunissent dans la mairie de Doullens et décident de créer un commandement unique. *« Les gouvernements britannique, français et américain confèrent au général Foch la direction stratégique des opérations militaires »* (Georges Clemenceau) : le 18 juillet, Foch lancera son ultime contre-offensive qui conduira à l'armistice du 11 novembre. La Salle du Commandement Unique, située dans la **mairie de Doullens**, évoque l'événement par un **vitrail de Gérard Ansart**, deux **peintures de Lucien Jonas**, des bustes et des photographies.



+ D'INFOS

- Ouvert toute l'année aux horaires d'ouverture de la Mairie : du lundi au vendredi 8h30-12h30 et 13h30-17h et le samedi 10h-12h
- Visite libre et gratuite ou guidée sur rdv auprès de l'office de tourisme

Mairie - 2, avenue du Maréchal Foch - 80600 Doullens
 Office de Tourisme : +33 (0) 3 22 32 54 52
 tourisme@cctnp.fr | tourisme-territoirenordpicardie.com
 Longitude 2.341676 | Latitude 50.157637



Cimetière chinois

Noyelles-sur-Mer²¹


À la suite d'un accord passé entre les gouvernements britannique et chinois, est créé un **"Corps de travailleurs chinois"** dont le 1^{er} contingent arrive en France en avril 1917. Son rôle : la construction des infrastructures militaires britanniques. L'effectif passe de **54 000 hommes à la fin 1917 à 96 000 au moment de l'armistice**. En **mai 1919, 80 000 sont encore au travail**, essentiellement employés au déblaiement des régions dévastées.

Des **814 hommes inhumés dans le cimetière chinois** de Nolette, beaucoup décédèrent de maladies à l'hôpital du **"Native Labour"**, situé près du très important camp de Noyelles-sur-Mer.

Le cimetière chinois de Nolette se trouve à Noyelles-sur-Mer, en baie de Somme, à proximité du Crotoy et de Saint-Valery-sur-Somme.

+ D'INFOS

- Accès libre
- CWGC
- enquiries@cwgc.org | cwgc.org
- mairie-de-noyelles-sur-mer.fr
- Longitude 1.718165 | Latitude 50.190612



© Céline Pégard



À la découverte du front français

22 PROYART

Le monument aux morts municipal, de dimensions exceptionnelles pour un petit village, est en fait un **véritable arc de triomphe** sous lequel **la statue d'un "poilu"**, de haute taille, le fusil à la main, symbolise la bravoure et la détermination du soldat français. Deux bas-reliefs latéraux illustrent **"Le départ"** et **"La France reconnaissante"**. Au sommet du fronton et de face sont gravés les noms des principales offensives ainsi que la devise **"Pro patria"**. Ce mémorial fut financé par Monsieur Normand, riche négociant en vin de Champagne (dont le fils unique avait été tué au combat) et inauguré, en grande pompe, par le général et député de Castelnau.

Latitude 49.846886 | Longitude 2.965811

23 SOYÉCOURT

Le village fut délivré le 4 septembre 1916 après une intense préparation d'artillerie. Les troupes s'en sont emparées d'un seul élan, en direction de Deniécourt, après avoir investi la première ligne allemande qui longeait l'ouest du village et le petit bois de Wallieux.

Propriété du Conseil départemental, **le bois Wallieux** a été aménagé de façon à mieux comprendre le combat qui s'y déroula. D'importantes traces de tranchées sont visibles.

Latitude 49.864097 | Longitude 2.79412

24 FRISE


Blaise Cendrars fut avec **Guillaume Apollinaire**, l'un des inventeurs de la poésie moderne. En 1914, il s'engage dans la légion étrangère. De la mi-décembre jusqu'en février 1914, il est en position à Frise (aux lieux-dits de la grenouillère et du bois de la vache). Il raconte sa guerre des tranchées dans ses ouvrages "la main coupée" et "j'ai tué" : *«Au bois de la vache, à la corne au bois, nous tenions un petit poste qui n'était séparé du petit poste allemand que par quelques sacs de terre. On aurait pu s'embrancher à la baïonnette d'une tranchée à l'autre»*. Puis, il rejoint les tranchées d'Herbécourt puis le front d'Artois et enfin Tilloloy. Au cours des meurtrières attaques de Champagne, il perdra son bras droit.

Latitude 49.554902 | Longitude 2.482329



Belvédère de Frise

© Nicolas Bryant



© Somme Tourisme - LV

Cimetière allemand de Fricourt

25 FAY

Après la stabilisation du front en octobre 1914, les environs immédiats du village ont été secoués par la **meurtrière guerre des mines de 1915**. Situé sur la première ligne, Fay est enlevé de haute lutte par les troupes coloniales françaises le 1^{er} juillet 1916. Blotti avant guerre au fond d'une vallée sèche et à flanc de coteau, il sera reconstruit quelques centaines de mètres vers l'est, sur le plateau. Selon la période, des vestiges du village sont visibles dans les champs labourés (briques, carrelages). Les vestiges de l'ancienne église et d'un corps de ferme ont été aménagés par le Conseil départemental de la Somme (visite libre, panneaux explicatifs).

Latitude 49.531251 | Longitude 2.481463

26 LA NÉCROPOLE ALLEMANDE DE VERMANDOVILLERS

Dans la Somme, on recense **410 cimetières des nations du Commonwealth, 22 nécropoles françaises et 14 cimetières allemands**. Le plus grand cimetière allemand est situé sur le front français à **Vermandovillers**. Il contient plus de **22 000 corps**. **10 000 d'entre eux** sont inhumés sous les **croix noires**, les autres regroupés dans les **15 ossuaires**.

Latitude 49.512167 | Longitude 2.465409

27 CIMETIÈRE ALLEMAND DE FRICOURT

Comme **Thiepval** et **Combes**, ce village était puissamment fortifié par d'importantes installations reliant les caves aux souterrains et par des ouvrages bétonnés en surface. Il constituait un point d'appui au fameux "**saillant de Fricourt**" que les Allemands considéraient comme un pilier quasi imprenable de leur système de défense. Il ne justifia pas l'espoir qu'ils fondaient en lui, puisqu'il tomba aux mains des Britanniques dès le **2 juillet 1916**.

Des 17 027 soldats reposant dans cette nécropole, environ un millier a été tué entre la **fin août 1914** et **juin 1916** ; dix mille le furent entre la fin juin et la mi-novembre 1916, au cours de la **Bataille de la Somme** ; un peu plus de six mille périrent au cours des offensives de 1918, entre mars et octobre. Aménagé au début des années 1920, le cimetière a brièvement accueilli la sépulture de "l'as des as" de la Grande Guerre, le pilote allemand Manfred von Richthofen, surnommé le Baron rouge.

En 1925, son corps fut transféré à Berlin, avant d'être définitivement enterré à Wiesbaden.

Latitude 50.0016 | Longitude 2.4255

Ruine du village de Fay



© Samuel Crampon



La Commonwealth War Graves Commission

Depuis 1917, la Commonwealth War Graves Commission rend hommage à 1,7 million d'hommes et de femmes des forces armées du Commonwealth qui donnèrent leur vie au cours des deux guerres mondiales, en veillant à ce que leur nom ne soit jamais oublié. Nous entretenons des cimetières et mémoriaux répartis sur 23 000 sites dans plus de 150 pays. Nous sommes particulièrement impliqués ici dans la Somme où nous entretenons plus de 400 cimetières et mémoriaux qui restent, aujourd'hui encore, un témoignage bouleversant des pertes subies sur ce territoire. Chacun de nos sites à sa propre histoire à raconter.



THIEPVAL MEMORIAL

Construit au cœur des champs de bataille de la Somme, le mémorial de Thiepval est entretenu par la CWGC depuis son inauguration en 1932. **C'est le plus grand mémorial de la CWGC dédié aux disparus au monde.** Environ 72 000 individus y sont commémorés. Afin de préserver ce monument historique pour les générations à venir, **une nouvelle phase de travaux de restauration sera entreprise sur le mémorial à partir de mars 2021.** La partie inférieure du monument, dont une partie des panneaux sur lesquels sont inscrits les noms des disparus, sera restaurée. Pendant la durée du chantier, de vastes zones du mémorial seront fermées au public. Cependant, le monument sera de nouveau accessible pour les cérémonies du 1^{er} juillet 2022.

Une exposition digitale interactive, mise en place pendant la durée des travaux, permettra de faire découvrir le mémorial, sa place dans le paysage et la Bataille de la Somme de façon inédite.

Cet outil interactif, disponible en français et en anglais, permettra également de présenter quelques-unes des victimes commémorées sur le monument, le travail global de la CWGC, et apportera régulièrement des informations sur les travaux en cours.



Aujourd'hui omniprésents dans le paysage de la Somme, les mémoriaux et cimetières militaires honorent le souvenir de nos ancêtres tombés sur les champs de bataille, il y a maintenant plus de cent ans. Témoins poignants et silencieux d'une guerre industrielle sans précédent, les sites de la CWGC esquissent encore la ligne de front aujourd'hui effacée. Dédié aux soldats disparus de la Somme, le mémorial de Thiepval connaîtra une nouvelle phase de rénovation de quinze mois à partir du mois de mars 2021. Une partie du site sera inaccessible au public, mais un dispositif numérique innovant permettra d'améliorer l'expérience des visiteurs le temps des travaux. De mars à novembre, notre programme de jeunes guides-médiateurs se poursuivra avec une nouvelle vague issue des pays du Commonwealth pour accueillir les visiteurs à Thiepval. Enfin, pour en savoir plus sur les coulisses du travail de la CWGC, notre centre d'interprétation, The CWGC Experience (Beaurains, Pas-de-Calais) accueille gratuitement les visiteurs du lundi au vendredi, de février à novembre.

XAVIER PUPPINCK
Directeur CWGC France



CATERPILLAR VALLEY BRITISH CEMETERY, LONGUEVAL

Plus de 200 soldats néo-zélandais reposent dans ce cimetière. Leurs stèles sont marquées de leur insigne distinctif représentant une fougère. A l'intérieur du site se trouve également un mémorial dédié à plus de 1 200 soldats néo-zélandais tombés dans le secteur et n'ayant pas de tombe connue.



SERRE ROAD CEMETERY N°2

Ce site où reposent plus de 7 000 soldats, dont 5 000 non identifiés, est le plus vaste de nos cimetières de la Somme.

DEVONSHIRE CEMETERY, MAMETZ

Ce cimetière intime et évocateur n'abrite que deux rangées de stèles. Les tombes, à l'exception de deux, sont celles de soldats du régiment du Devonshire qui ont combattu ici et sont inhumés ensemble dans la tranchée d'où ils lancèrent leurs attaques.

THE CWGC EXPERIENCE

Dans les coulisses de la Commonwealth War Graves Commission

Laissez-vous guider au cœur d'une organisation unique au monde ! Venez découvrir les coulisses du travail de la Commonwealth War Graves Commission, qui honore la mémoire des soldats tombés au cours des deux guerres mondiales, partout dans le monde. The CWGC Experience est un centre d'interprétation unique en son genre où vous pouvez :



Suivre les étapes de fabrication de gravure de stèles



Apprécier la qualité du travail de menuiserie



Être impressionné par la dextérité de notre forgeron



Découvrir le travail d'entretien réalisé partout dans le monde



Retrouver vos ancêtres grâce à notre base de données



Découvrir notre rôle lors de la découverte de corps de soldats



The CWGC Experience

5-7 rue Angèle Richard - 62217 Beaurains

cwgcexperience@cwgc.org - +33 (0)3 21 21 52 75

www.cwgc.org/visit-us

Ouvert du lundi au vendredi de 9h à 16h. Entrée gratuite

Réservation nécessaire pour les véhicules de plus de 12 places.

Découvrir - Apprendre - Se souvenir

www.cwgc.org



GUIDES CWGC

La Commission propose au grand public de bénéficier de l'accueil et d'un accompagnement sur place par ses guides CWGC. Un service gratuit et de qualité offert pendant leurs permanences.

commonwealth
war graves
foundation
keep their stories alive

SOUTENEZ-NOUS

Notre fondation caritative se consacre à la mise en valeur du travail de la CWGC. Sa mission est d'impliquer les jeunes et l'ensemble de la collectivité en racontant l'histoire des hommes et des femmes tombés pendant les deux guerres mondiales et d'entretenir leur souvenir.

www.cwgc.org/support-us

Le réseau Somme Battlefields' Partner



© Com des images.com



© Com des images.com

Le **réseau Somme Battlefields' Partner** est un réseau unique en France de plus de **140 professionnels du tourisme** : hébergeurs, restaurateurs, offices de tourisme, sites de visite, guides, taxis, commerçants, passionnés et engagés qui vous réservent tout au long de l'année un **accueil de qualité**. Ils connaissent parfaitement les champs de bataille de la Somme, l'histoire de la Première Guerre mondiale, vous conseillent sur les visites à ne pas manquer, partagent leurs bons plans et carnets d'adresses, mettent à votre disposition toutes les informations touristiques.


Retrouvez le réseau Somme Battlefields' Partner sur somme-tourisme/la-grande-guerre



© Com des images.com



© P. Guillaume



© Com des images.com

S'engager dans le réseau SBP était une évidence. Toutes les actions mises en place nous permettent de valoriser les richesses humaines, touristiques et historiques de la Somme. Bien connaître son territoire et les acteurs du tourisme pour mieux transmettre, voilà notre mission! Nous sommes tous engagés à offrir à nos hôtes un accueil personnalisé et privilégié. Accueillir les familles avec son coeur, échanger et se souvenir, c'est le minimum que l'on puisse faire en mémoire de tous ces soldats morts pour notre liberté.

M ET M^{ME} HAUWEL
Chambres d'hôtes « Le Clos du Clocher » à Gueudecourt

Les guides



JOHN ANDERSON BATTLEFIELD GUIDE 🚐

Le Verger - 2 Ter, Rue de Bazentin - 80360 Longueval
+33 (0)7 86 60 87 16
tedrepairs@hotmail.com

LES ALOUETTES BATTLEFIELD TOURS 🚐

VIC AND DIANE PIUK
10, rue du Mantier - 80360 Hardecourt-aux-Bois
Tél./fax +33 (0)3 22 85 14 56 / +33 (0)6 71 78 40 74
lesalouettes2003@gmail.com
lesalouettes.net

MICKAËL SMITH

6 rue Jules Barni - 80580 Pont-Remy
+33 (0)3 22 27 20 80
frenchtours@aliceadsl.fr

OLD BLIGHTY BATTLEFIELD TOURS 🚐

ALISON ET JON HASLOCK
1 rue Georges Cuvillier - 80300 La Boisselle
Tél. + 33 (0)3 22 64 09 16
old_blighty@hotmail.com

SOMME MEMORY TOURS

CAROLE LAEVENS
11 Grande Rue - 80300 Carnoy
+33 (0)6 32 23 52 42
sommemorytours@gmail.com
somme-memory-tours.com

SOMME-R-BALLADE

JULIA MAASSEN
31, rue Lepage 80560 Maily-Maillet
+33 (0)3 22 75 25 01
maassen@somme-r-ballade.eu
somme-r-ballade.eu
Circuit avec chauffeur sur demande

TERRES DE MÉMOIRE 🚐

SYLVESTRE BRESSON
BP 70191 - 80204 Péronne cedex
+33 (0)3 22 84 23 05
contact@terresdememoire.eu
terresdememoire.com

THE WESTERN FRONT REVISITED 🚐

CARL OOGHE
Potteriestraat 2 - 8950 Niewkerke, Belgique
+33 (0)7 88 24 59 01 / +32 (0)4 75 81 06 08
carl.ooghe@gmail.com
the-western-front-revisited.fr

TRUE BLUE DIGGER TOURS 🚐

BARBARA LEGRAND
2, rue de l'Eglise - 80300 Bresle
+33 (0)3 22 51 56 21 / +33 (0)6 01 33 46 76
trueblue.diggertours@gmail.com
trueblue-diggertours.com

WALKABOUT DIGGER TOURS 🚐

MYRIAM THOMPSON
3 rue de Bray - 62450 Ligny-Thilloy
+33 (0)6 64 54 16 63
walkaboutdiggertours@free.fr
walkaboutdiggertours.free.fr

HISTORIAL DE LA GRANDE GUERRE

Château de Péronne
BP 20063 - 80201 Péronne cedex
+33 (0)3 22 83 14 18
info@historial.org
historial.org

OFFICE DE TOURISME HAUTE SOMME

1, rue Louis XI - 80200 Péronne
+33 (0)3 22 84 42 38
accueil@hautesome-tourisme.com
www.hautesome-tourisme.com

MUSÉE SOMME 1916

Rue Anicet Godin - 80300 Albert
+33 (0)3 22 75 16 17
musee@somme1916.org
musee-somme-1916.eu

OFFICE DE TOURISME PAYS DU COQUELICOT

9, rue Gambetta - 80300 Albert
+33 (0)3 22 75 16 42
officedetourisme@paysducoquelicot.com
tourisme-paysducoquelicot.com

OFFICE DE TOURISME DU VAL DE SOMME

(MÉMORIAUX AUSTRALIENS
DE VILLERS-BRETONNEUX ET LE HAMEL)
30 Place de la République
80800 CORBIE
+33(0)3 22 96 95 76
officedetourisme@valdesomme.com
valdesomme-tourisme.com

🚐 : avec mini-bus

Les Musées, les Offices de Tourisme et quelques guides privés parlant anglais - de nombreux britanniques ont choisi de venir vivre dans la Somme - proposent des visites guidées du Circuit du Souvenir aux groupes et aux individuels, en minibus, sur mesure, à la journée ou à la demi-journée, etc...

Les guides mentionnés ci-dessous intègrent le réseau Somme Battlefields' Partner et s'engagent à respecter les obligations légales liées à l'activité de guidage.

BATTLEFIELDS EXPERIENCE 🚐

ROD BEDFORD
2 rue des Cordeliers - 80560 Maily-Maillet
+33 (0)3 22 76 29 60 / +33 (0)6 07 33 29 65 ou
+33 (0)6 74 09 08 82
Jackie@battlefieldsexperience.co.uk
battlefieldsexperience.co.uk

BRIGITTE DE CUYPER

29 rue des Cordeliers - 80560 Maily-Maillet
Tel : +33 (0)3 22 75 45 84 / +33 (0)6 46 00 59 94
gitou63@gmail.com
get-a-guide.co.uk

CHEMINS D'HISTOIRE 🚐

OLIVIER DIRSON
20, rue Gabriel Fauré - 02100 Saint-Quentin
+33 (0)6 31 31 85 02
contact@cheminsdhistoire.com
cheminsdhistoire.com

COBBERS BATTLEFIELD TOURS 🚐

COLIN GILLARD
9 rue des Vieziers - 62128 Ecoust st Mein
+33 (0)3 21 73 46 16 / +33 (0)6 80 08 68 63
colingillard@orange.fr
anzac-tours.com

HISTORICAL CONSULTING TOURISM & PATRIMONY

MURIELLE CASTIER
6 rue Laugée - 02420 NAUROY
+33 (0)6 67 75 47 11
info@hctp.net
hctp.net



© Nicolas Bryant

Découvrir les champs de bataille



Nouveau ! La Véloroute des sportifs dans la Grande Guerre Dédiée aux sportifs et aux sports dans la Grande Guerre, l'actuelle véloroute V32 (Amiens-Arras) va devenir le plus grand et insolite mémorial en leur honneur. Le projet devrait être finalisé en 2024, à la veille des JO de Paris.

EN ATTELAGE

Bernard qui sera votre guide, vous propose des balades en calèche tirée par Pensée, cheval de trait boulonnais sur les chemins ruraux autour de Le Hamel et du champ de bataille Australien.

03 22 96 03 16 ou 06 99 20 10 54
penseedelehamel.blog4ever.com



À PIED

Grâce au **topoguide « Dans les traces de la Grande Guerre »** parcourez le circuit du souvenir à pied à travers la découverte de 48 circuits historiques.
+ d'infos sur :

somme-tourisme.com/a-pied

À CHEVAL

Michel Fromond, accompagnateur équestre, vous propose des randonnées à cheval d'une journée autour des mémoriaux de Villers-Bretonneux et de Le Hamel.

+33 (0)6 27 07 44 23 - somrandacheval@gmail.com
sommerandonneesacheval.lfe.com

En partenariat avec les Ecuries d'Englebelmer partez sur les sites autour de Beaumont-Hamel et Thiepval avec votre guide Julia.

SOMME-R-BALLADE
+33(0)6 23 85 35 92 - maassen@somme-r-ballade.eu
somme-r-ballade.eu

EN AVION

Au départ d'Albert-Méaulte ou de Glisy (près d'Amiens), découvrez de façon originale le Circuit du Souvenir et les champs de la Bataille de la Somme à bord d'un petit avion.

L'AÉROCLUB D'ALBERT MÉAULTE
Aéroclub d'Albert Méaulte - 80300 Meaulte
03 22 75 34 24 - 06 12 25 66 59
aeroclubalbertmeaulte.site

L'AÉROCLUB DE PICARDIE AMIENS-MÉTROPOLE
BP0202-80002 Amiens Cedex 2 - Tél. : 03 22 38 10 70
contact@aeroclub-picardie-amiens.com
aeroclub-picardie-amiens.com

EN AUTOGIRE

Promenade aérienne au dessus des champs de batailles.
Circuit d'une heure : 175€

AERO'DOM
07 83 54 39 01
contact@aero-dom.fr
aero-dom.fr

À VÉLO

Partez sur les chemins de la Grande Guerre à vélo-Circuit sur mesure sur un ou plusieurs jours, avec ou sans hébergement. Visite en français, néerlandais et anglais.

FIETSEN IN DE FRONTSTREEK - CARL OOGHE
Potteriestraat 2 - 8950 Nieuwerkerke, Belgique
+32 (0)4 75 81 06 08
Carl.ooghe@gmail.com
cyclingthewesternfront.co.uk



Grâce à **l'appli Cirkwi**, parcourez les champs de bataille en choisissant l'itinéraire adapté à vos besoins tout en étant géolocalisé !



Location de GPS touristiques

incluant des circuits pédestres, VTT et cyclos. Un circuit cyclo de 75 km, reliant Péronne à Thiepval, permet de découvrir les haut-lieux de mémoire de la Grande Guerre. Possibilité également de louer des vélos (VTT ou VTC)

OFFICE DE TOURISME HAUTE SOMME
03 22 84 42 38 ou sur
hautessomme-tourisme.com

EN TAXI

PHILIPPE VASSEUR
80000 Amiens
06 70 01 68 41
ATZTAXI@orange.fr

TAXI GROUPEMENT AMIÉNOIS
80000 Amiens
03 22 91 30 03
amiens-taxis.fr


EN VÉHICULE DE TOURISME AVEC CHAUFFEUR

TRANSPORT AMIÉNOIS DE PERSONNES
A disposition une flotte de plusieurs véhicules pouvant transporter de 1 à 16 personnes à la fois.
+33 (0)3 22 44 99 05
contact@transport-amienois-de-personnes.com
transport-amienois-de-personnes.com

EN 4X4

Visite guidée des champs de bataille de la Somme en 4x4
BATTLEFIELDS BY 4X4
info@battlefieldsby4x4.com
battlefieldsby4x4.com

La véloroute de la Mémoire Sur le chemin de halage entre Amiens et Corbie, puis entièrement balisé entre les communes de Corbie et Dainville à l'entrée d'Arras, cet itinéraire propose une échappée nature et culture valorisant les sites de la Grande Guerre. Consultez le tracé en p 2 et 3



Cimetières et sépultures



© A. Carrier

La Somme regroupe 410 cimetières du Commonwealth, 14 cimetières allemands et 22 cimetières français. Plusieurs raisons expliquent qu'il y ait un plus grand nombre de cimetières du Commonwealth que de cimetières français ou allemands : après 1915, il n'y a pas eu de rapatriement des corps des soldats britanniques. Après la guerre, l'Imperial War Graves Commission décida de maintenir la plupart des petits cimetières créés durant les combats et de donner à chaque homme une tombe individuelle tandis que les corps des soldats français non identifiés étaient rassemblés dans des ossuaires.

LES NÉCROPOLES FRANÇAISES

Les services du Ministère de la Défense sont chargés de l'entretien des nécropoles françaises, remarquables d'homogénéité et de sobriété. Elles comportent systématiquement des ossuaires et un mât où flotte le drapeau français. Le site **"Sépultures de guerre"** vous donne la possibilité de connaître le lieu d'inhumation des personnes décédées lors des différents conflits.

sepulturesdeguerre.sga.defense.gouv.fr et le site "Mémoire des Hommes" pour trouver des renseignements sur un aïeul mort pour la France memoiredeshommes.sga.defense.gouv.fr.

LES CIMETIÈRES ALLEMANDS

La **"Volksbund Deutsche KriegsgraberfürSorge"** est une organisation humanitaire créée en 1919 qui a pour mission de recenser les **tombes des soldats allemands** se trouvant à l'étranger, de les préserver et de les entretenir. La plus importante des nécropoles allemandes de la Somme est située à Vermandovillers (26 000 corps). volksbund.de

LES CIMETIÈRES DU COMMONWEALTH

Créée en 1917 par charte royale, **"l'Imperial War Graves Commission"** appelée aujourd'hui **"Commonwealth War Graves Commission"** a pour tâche essentielle l'entretien des

sépultures des **membres des forces de l'empire** (plus tard le Commonwealth) **décédés pendant les deux guerres mondiales et autres conflits locaux.**

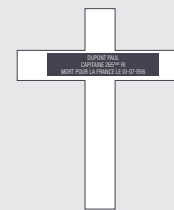
Sa deuxième tâche primordiale est dans la construction et l'entretien des très nombreux mémoriaux et monuments. Chaque cimetière comprend la "croix du sacrifice" surmontée d'un glaive et la **"pierre du souvenir"** gravée d'une citation de **"l'Ecclesiasticus"** « *Their names liveth for evermore* » (« *Que leur nom vive à jamais* ») et presque toujours un abri pour les visiteurs. Le tout constitue un ensemble architectural remarquable. cwgc.org

Les soldats des nations du Commonwealth étaient enterrés à l'endroit où ils étaient tombés d'où la création de multiples petits cimetières dans le département. Un corps retrouvé même non identifié était inhumé dans une sépulture individuelle. Les corps des soldats français non identifiés étaient, quant à eux, rassemblés dans des ossuaires.

LES CIMETIÈRES AMÉRICAINS

The United States War Graves Service fut créé sur décision fédérale en 1923 afin d'entretenir les cimetières et les mémoriaux des **218 000 hommes et femmes** qui trouvèrent la mort au cours des différents conflits (guerre du Mexique, Première et Seconde Guerre mondiale, Corée, Vietnam, etc).

abmc.gov




CROIX FRANÇAISE

Nom et prénom du soldat
Grade / Unité
Mention : "Mort pour la France"
Date du décès




STÈLE DES SOLDATS DU COMMONWEALTH

Badge du régiment ou de la nationalité
Grade
Nom du soldat
Unité d'appartenance
Date du décès
Parfois une épitaphe choisie par le plus proche parent



CROIX ALLEMANDE

Nom et prénom du soldat
Grade
Date du décès
Plusieurs soldats peuvent être enterrés sous une même stèle



CROIX AMÉRICAINE

Nom et prénom du soldat
Grade et unité
État d'origine
Date du décès



© N. Bryant

La symbolique des fleurs

Le coquelicot

En 1915, le lieutenant-colonel **John McCrae**, un médecin militaire canadien, écrit un célèbre poème intitulé **"In Flanders Fields"** à la suite de la mort de son ami tué par un obus allemand à Ypres, enterré dans une tombe de fortune marquée d'une simple croix de bois, où les coquelicots sauvages poussent entre les rangées. Ce poème allait devenir le **symbole du sacrifice des soldats pendant la Première Guerre mondiale**. Depuis, pour les pays du Commonwealth, le coquelicot symbolise le souvenir à la mémoire des soldats morts à la guerre.

Poème de John Mc Crae, 1915



*Au champ d'honneur, les coquelicots
Sont parsemés de lot en lot
Auprès des croix; et dans l'espace
Les alouettes devenues lasses
Mêlent leurs chants au sifflement
Des obusiers.
Nous sommes morts,
Nous qui songions la veille encor'
À nos parents, à nos amis,
C'est nous qui reposons ici,
Au champ d'honneur.
À vous jeunes désabusés,
À vous de porter l'oriflamme
Et de garder au fond de l'âme
Le goût de vivre en liberté.
Acceptez le défi, sinon
Les coquelicots se faneront
Au champ d'honneur.*

La Rose de Picardie

Le **25 juin 2004**, fut baptisée aux Jardins de Valloires, **«the Rose of Picardy»**, création de **David Austin**, rosieriste britannique renommé. L'histoire de cette rose est née en 1916 de la rencontre entre un soldat britannique en repos à l'arrière du front et une habitante d'un village de la Somme (Warloy-Baillon près d'Albert). Frappé par le contraste entre les combats terribles et la vision tranquille de cette femme prenant soin de ses rosiers, le soldat décide alors d'écrire un poème. Véritable hymne à la paix et à l'amour, porteur d'un message d'espoir et de romantisme, le texte sera repris deux ans plus tard et mis en musique par Haydn Wood, compositeur anglais. La chanson sera alors traduite en français et connaîtra diverses interprétations dont celles de Sidney Bechet, Yves Montand, Tino Rossi...



Le bleuet

Le bleuet tout comme le coquelicot trouve son origine dans la guerre 1914-1918. Les bleuets continuaient à pousser dans la terre ravagée des tranchées de la Grande Guerre. Pour les Poilus, **les bleuets sont un des rares témoignages de vie au milieu des champs de bataille**. C'est après la guerre que le bleuet fut utilisé comme fleur du souvenir.

Poème d'Alphonse Bourgoïn, 1916 Bleuets de France



*Les voici les p'tits «bleuets»
Les bleuets couleur des cieux
Ils sont jolis, gais et coquets,
Car ils n'ont pas froid aux yeux.
En avant partez joyeux;
Partez, amis, au revoir!
Salut à vous, les petits «bleus»,
Petits «bleuets», vous notre espoir!*



La reconstruction

Le département de la Somme est en grande partie occupé et donc dévasté au cours des années 1914-1918. On parle même de ces quatre années comme celles de **"la crucifixion de la Picardie"**. Albert, Péronne et Montdidier sont réduites à un tas de gravats.

28 000 hectares, **381** villages figuraient en zone rouge, considérée comme irrécupérable. Très vite, habitats et édifices civils provisoires sont construits : baraquements en bois et abris de tôle ondulée.

Certaines villes conçoivent une **politique d'urbanisme cohérente** qui reflète de nouvelles modes architecturales. **Albert**, par exemple, illustre **l'apogée de l'Art Déco**.

D'autre part, deux types d'édifices, les églises et les mairies ou hôtels de ville, font l'objet de soins particuliers. Les hôtels de ville d'Albert, de Moreuil et de Montdidier, de style Art Déco, présentent des dimensions et une décoration impressionnantes.

Si certaines églises sont parfois reconstruites à la hâte en style néo-roman ou néo-gothique et présentent alors peu d'intérêt, d'autres sont traitées avec une grande attention.

À Albert, la basilique Notre-Dame de Brebières est reconstruite à l'identique en style néo-byzantin.

L'église Saint-Nicolas de Coullemelle est détruite aux trois-quarts lors de l'ultime offensive allemande de mars-avril 1918. Dès 1923, les architectes Morel et Petit débudent l'édification d'une nouvelle église de style néo-roman. Coullemelle est surtout remarquable pour son architecture et sa décoration intérieures

confiées en 1925 à **Pierre et Gérard Ansart** (voûtes en brique creuse, chapiteaux stylisés, maître-autel, vitraux, chemin de croix en mosaïque et frise en sgraffite de Gaudin).

L'église de Moreuil voit sa reconstruction débiter en 1929 sous les ordres des **architectes Duval et Gonse**. À la nef et au chœur du XIX^e siècle est accolée une façade résolument moderne par les matériaux (béton armé, ciment), par les lignes architecturales (formes géométriques et lignes verticales) et par les sculptures réalisées par **Couvègnes**. L'église de Moreuil abrite en outre d'intéressants vitraux que l'on doit aux verriers **Rinuy et Hébert Stevens**.

L'église de Roye présente elle aussi une grande particularité : on y a conservé l'abside du XV^{ème} siècle à laquelle on a accolé une nef résolument moderne en béton armé et brique.

Bien des découvertes sont à faire dans ce département qui renferme des trésors de cette époque (églises de Moislains, de Villers-Bretonneux, de Brie, d'Authuille, de Mesnil-Martinsart...). Prenez le temps de découvrir également les exemples d'habitat social tel l'ensemble urbain et industriel de la sucrerie d'Épeville : usine, bureaux, cité-jardin, services (cantine, infirmerie), terrain de sport...

L'un des plus talentueux architectes britanniques, **Sir Edwin Lutyens**, a œuvré dans la Somme, à Thiepval et à Villers-Bretonneux. Il fut également chargé de la construction de nombreux cimetières du Commonwealth, pour lesquels il crée la **"Pierre du Souvenir"**.





MUSÉE DE LA BATAILLE DE FROMELLES

**Découvrez une histoire
qui continue de s'écrire**

À 20 minutes de Lille
www.musee-bataille-fromelles.fr
Rue de la Basse Ville
59249 Fromelles
Tél : 03 59 61 15 14



Le Front de l'Ouest

Les combats de la 1^{ère} Guerre mondiale ont eu lieu principalement en Europe, sur deux fronts : en France et en Belgique pour le front de l'Ouest, en Russie pour le front de l'Est. En Europe, la zone de combats s'étend de la mer du Nord jusqu'à la frontière Suisse. De nombreux sites témoignent de cette page d'histoire internationale.



Musée In Flander Fields à Ypres (Belgique)

Il s'agit d'un musée moderne, un musée vivant, avec plusieurs approches, aussi bien chronologiques que thématiques. Des kiosques interactifs permettent au visiteur d'approfondir certains thèmes. Des évocations audiovisuelles secouent les sens et émotions.

Musée Mémorial Passchendaele 1917 (Belgique)

combine l'interactivité d'un musée moderne à l'expérience des tranchées. Lettres authentiques, affiches, uniformes, permettront à tous de se faire une idée de ce que devait être la vie sur un champ de bataille.

Cimetière du Bois du Faisan à Fromelles (Nord, France)

accueille les corps de 250 soldats australiens et britanniques retrouvés en 2009, 94 ans après la bataille dans 8 fosses communes creusées par les allemands.

Musée de la Bataille de Fromelles (Nord, France)

Venez découvrir l'histoire de cette bataille de juillet 1916 et de ces 250 soldats exhumés et identifiés lors de fouilles archéologiques réalisées en 2009.

Mémorial national du Canada à Vimy (Pas-de-Calais, France)

Le terrain d'assise du mémorial ainsi que la centaine d'hectares qui l'entourent ont été donnés au Canada par la France en 1922. Cela en signe de gratitude pour les sacrifices faits par plus de 66 000 Canadiens au cours de la Grande Guerre. Depuis 2017, un nouveau centre d'accueil et d'éducation complète la visite.

Monument de Notre-Dame de Lorette (Pas-de-Calais, France)

La nécropole française compte plus de 45 000 tombes de soldats morts entre octobre 1914 et septembre 1915, durant cette longue guerre d'usure. La crypte de la tour-lanterne, à proximité de la basilique, témoigne du sacrifice des soldats inconnus d'autres conflits mondiaux.

Anneau de la Mémoire (Pas-de-Calais, France)

Inauguré en 2014, il constitue l'une des plus grands mémoriaux au monde. Conçu en forme d'ellipse, il réunit 580 000 noms, présentés par ordre alphabétique, sans distinction de nationalités, amis et ennemis d'hier mélangés.

Carrière Wellington à Arras (Pas-de-Calais, France)

A Arras, des casernes souterraines, un jardin du souvenir et un mur mémorial rendent hommage aux régiments engagés dans la Bataille d'Arras en 1917.

Clairière et Musée de l'Armistice à Compiègne (Oise, France)

C'est dans cette clairière située en forêt de Compiègne près de la gare de Rethondes qu'est signée la fin de la Première Guerre mondiale le 11 novembre 1918.

Musée franco-américain du château de Blérancourt (Aisne, France)

Des témoignages historiques et artistiques illustrent l'aide humanitaire américaine pendant les deux conflits mondiaux et l'amitié franco-américaine.

Caverne du Dragon (Aisne, France)

Le site est une ancienne carrière de pierre transformée en caserne durant la Grande Guerre.

Mémorial des Batailles de la Marne et ossuaire à Dormans (Marne, France)

Ce mémorial comporte une crypte et une chapelle, ainsi qu'un ossuaire qui témoignent des 2 Batailles de la Marne en 1914 et en 1918.

Les sites de la Bataille de Verdun (Marne, France)

Le mémorial de Verdun rassemble les vestiges de la plus célèbre bataille de la Première Guerre mondiale. Le mémorial de Verdun est aujourd'hui l'un des principaux musées européens de la Grande Guerre.

Agenda 2021/2022

2021

**TOUTE L'ANNÉE, CHAQUE 1^{ER} DIMANCHE DU MOIS
PÉRONNE**

**ANIMATION « LE MUSÉE EN FAMILLE, UN JEU
D'ENFANT ! »** à l'Historial de la Grande Guerre
historial.fr

**JOURS FÉRIÉS ET VACANCES SCOLAIRES
PÉRONNE**

**VISITES FLASH : CHRONIQUES DE LA GRANDE
GUERRE** à l'Historial de la Grande Guerre
historial.fr

COURANT MARS / DOULLENS

COMMÉMORATION DU COMMANDEMENT UNIQUE
tourisme-territoirenordpicardie.com

4 AVRIL / LA NEUVILLE-LÈS-BRAY

TRAINS DE PÂQUES
appeva.org

DÉBUT AVRIL / NOYELLES-SUR-MER

CÉRÉMONIE DU QINGMING
mairie-de-noyelles-sur-mer.fr

25 AVRIL / VILLERS-BRETONNEUX

CÉRÉMONIE DE L'ANZAC DAY
au Mémorial National Australien
somme14-18.com

FIN AVRIL / LONGUEVAL

CÉRÉMONIE DE L'ANZAC DAY
au Mémorial Néo-Zélandais
somme14-18.com

DU 13 AU 16 MAI / LA NEUVILLE-LÈS-BRAY

50 ANS DU P'TIT TRAIN
appeva.org

**15 MAI / ALBERT, PÉRONNE,
VILLERS-BRETONNEUX**

NUIT DES MUSÉES
Au Musée Somme 1916, à l'Historial de la Grande
Guerre, au Musée Franco-Australien et au Centre Sir
John Monash.
musee-somme-1916.eu, historial.fr
museeaustralien.com, sjmc.gov.au

**1^{ER} JUILLET / LA BOISSELLE, THIEPVAL
ET BEAUMONT-HAMEL**

**COMMÉMORATION DU 105^e ANNIVERSAIRE
DE LA BATAILLE DE LA SOMME**
somme14-18.com

DÉBUT JUILLET / LONGUEVAL

CÉRÉMONIE au Mémorial sud-africain
delvillewood.com

**19 SEPTEMBRE / ALBERT, PÉRONNE, VILLERS-
BRETONNEUX ET LA NEUVILLE-LÈS-BRAY**

JOURNÉES DU PATRIMOINE
Au Musée Somme 1916, à l'Historial de la Grande
Guerre, au Musée Franco-Australien, au Centre Sir John
Monash et au P'tit Train de la Haute Somme
musee-somme-1916.eu, historial.fr
museeaustralien.com, sjmc.gov.au, appeva.org

26 SEPTEMBRE / LA NEUVILLE-LÈS-BRAY

FESTIVAL VAPEUR EN FÊTE
appeva.org

31 OCTOBRE / LA NEUVILLE-LÈS-BRAY

TRAINS D'HALLOWEEN
appeva.org

11 NOVEMBRE / PÉRONNE

CONFÉRENCE du Centre International de Recherche
de l'Historial de la Grande Guerre et remise des
bourses Gerda Henkel.
historial.fr

19 NOVEMBRE / THIEPVAL

COMMÉMORATION du centenaire de l'ouverture de
la Tour d'Ulster
sommeassociation@btconnect.com

12 DÉCEMBRE / LA NEUVILLE-LÈS-BRAY

TRAINS DE NOËL
appeva.org

2022

**TOUTE L'ANNÉE, CHAQUE 1^{ER} DIMANCHE DU MOIS
PÉRONNE**

**ANIMATION « LE MUSÉE EN FAMILLE, UN JEU
D'ENFANT ! »** à l'Historial de la Grande Guerre
historial.fr

**JOURS FÉRIÉS ET VACANCES SCOLAIRES
PÉRONNE**

**VISITES FLASH : CHRONIQUES DE LA GRANDE
GUERRE** à l'Historial de la Grande Guerre
historial.fr

COURANT MARS / DOULLENS

COMMÉMORATION DU COMMANDEMENT UNIQUE
tourisme-territoirenordpicardie.com

DÉBUT AVRIL / NOYELLES-SUR-MER

CÉRÉMONIE DU QINGMING
mairie-de-noyelles-sur-mer.fr

25 AVRIL / VILLERS-BRETONNEUX

CÉRÉMONIE DE L'ANZAC DAY
au Mémorial National Australien
somme14-18.com

FIN AVRIL / LONGUEVAL

CÉRÉMONIE DE L'ANZAC DAY
au Mémorial Néo-Zélandais
somme14-18.com

5 JUIN / LA NEUVILLE-LÈS-BRAY

FESTIVAL VAPEUR EN FÊTE
appeva.org

**1^{ER} JUILLET / LA BOISSELLE, THIEPVAL
ET BEAUMONT-HAMEL**

**COMMÉMORATION DU 106^e ANNIVERSAIRE
DE LA BATAILLE DE LA SOMME**
somme14-18.com

DÉBUT JUILLET / LONGUEVAL

CÉRÉMONIE au Mémorial sud-africain
delvillewood.com

FIN SEPTEMBRE / LA NEUVILLE-LÈS-BRAY

FESTIVAL VAPEUR EN FÊTE
appeva.org



An Australian Government Initiative



UNE EXPÉRIENCE UNIQUE ET ÉMOUVANTE

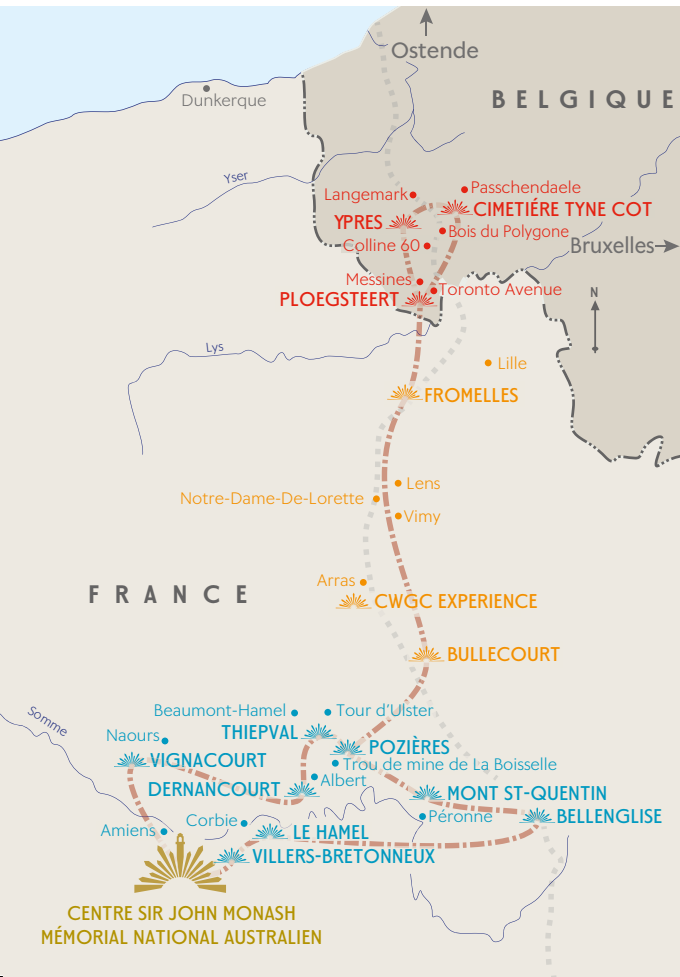


**CENTRE SIR JOHN MONASH
MÉMORIAL NATIONAL AUSTRALIEN**
VILLERS-BRETONNEUX

**DÉCOUVREZ L'HISTOIRE DE L'AUSTRALIE
PENDANT LA GRANDE GUERRE**

ENTRÉE GRATUITE

OUVERT TOUS LES JOURS
RESERVATIONS: SJM.COV.AU



**VISITEZ LE CHEMIN DE
MÉMOIRE AUSTRALIEN**

**UN VOYAGE AUSTRALIEN SUR
LES CHAMPS DE BATAILLE DE LA
PREMIÈRE GUERRE MONDIALE
EN FRANCE ET EN BELGIQUE.**





A1, A16, A26, A28, A29



Gare TGV Haute Picardie
Lignes Paris-Lille et Paris-Calais



Aéroport Roissy-Charles de Gaulle
Aéroport Beauvais-Tillé



Ports de Dieppe et Calais

Retrouvez l'actualité
du tourisme de mémoire sur
www.somme14-18.com



HAUT & FORT
HAUTS-DE-FRANCE

somme

Tél. : +33 (0)3 22 71 22 71

Fax : +33 (0)3 22 71 22 69

Email : accueil@somme-tourisme.com

gosomme.com

somme
LE CONSEIL DÉPARTEMENTAL